


ಅನುಬಂಧ

ಜಲಾನಯನ ಯೋಜನೆಗಳ ಚಟುವಟಿಕೆ / ಕಾಮಗಾರಿಗಳನ್ನು ಅಂತರದಲ್ಲಿ ಅಳವಡಿಸಲು ಸಂಕ್ಷಿಪ್ತ ಮಾಹಿತಿ

ಯೋಜನೆಯ ಹೆಸರು :	ಪ್ರಧಾನ ಮಂತ್ರಿ ಕೃಷಿ ಸಿಂಚಾಯಿ ಯೋಜನೆ- ಜಲಾನಯನ ಅಭಿವೃದ್ಧಿ ಘಟಕ-2.0
ವರ್ಷ :	2021-22
ಕಾಮಗಾರಿಯ/ ಚಟುವಟಿಕೆಯ:	ಬೀದಿ ನಾಟಕ
ಕಾಮಗಾರಿ / ಚಟುವಟಿಕೆ ಛಾಯಚಿತ್ರ (Photo with Lat & Long)	 <p>Latitude: 12.965395 Longitude: 77.217417 Elevation: 890.25±100 m Accuracy: 5.5 m Time: 15-03-2022 17:56 Note: PMKSY-WDC 2.0 ಹೊಸಹಳ್ಳಿ ಗ್ರಾಮ ಬೀದಿ ನಾಟಕ</p> <p style="text-align: right; color: red; font-size: small;">Powered by NoteCam</p>
ಸರ್ವೆ ನಂ:	-
ಅಕ್ಷಾಂಶ ಮತ್ತು ರೇಖಾಂಶ :	12.965395 77.217417
ಗ್ರಾಮ :	ಹೊಸಹಳ್ಳಿ
ತಾಲ್ಲೂಕು :	ಮಾಗಡಿ
ಜಿಲ್ಲೆ :	ರಾಮನಗರ
ಅಂದಾಜು ಮೊತ್ತ (ರುಪಾಯಿಗಳಲ್ಲಿ)	3,500/-
ಕಾಮಗಾರಿ / ಚಟುವಟಿಕೆಯ ಕುರಿತು ಸಂಕ್ಷಿಪ್ತ ವಿವರ(ಸಮುದಾಯ ಕಾಮಗಾರಿಯಾಗಿದ್ದರೆ ಅಂದಾಜುನೀರು ಸಂಗ್ರಹಣೆ(Cubic Meter), ರಕ್ಷಣಾತ್ಮಕ ನೀರಾವರಿ ಪ್ರದೇಶ, ಫಲಾನುಭವಿಗಳ ಸಂಖ್ಯೆ, ವಯಸ್ಕಿಕ ಕಾಮಗಾರಿಯಾಗಿದ್ದರೆ , ಫಲಾನುಭವಿ ಹೆಸರು, ಚಟುವಟಿಕೆಯಿಂದ ಪಡೆಯುತ್ತಿರುವ ಲಾಭ)	ಬೀದಿನಾಟಕದ ಮೂಲಕ ಅರಿವು ಮೂಡಿಸು ಕಾರ್ಯಕ್ರಮ


ಅನುಬಂಧ

ಜಲಾನಯನ ಯೋಜನೆಗಳ ಚಟುವಟಿಕೆ / ಕಾಮಗಾರಿಗಳನ್ನು ಅಂತರದಲ್ಲಿ ಅಳವಡಿಸಲು ಸಂಕ್ಷಿಪ್ತ ಮಾಹಿತಿ

ಯೋಜನೆಯ ಹೆಸರು :	ಪ್ರಧಾನ ಮಂತ್ರಿ ಕೃಷಿ ಸಿಂಚಾಯಿ ಯೋಜನೆ- ಜಲಾನಯನ ಅಭಿವೃದ್ಧಿ ಘಟಕ-2.0
ವರ್ಷ :	2021-22
ಕಾಮಗಾರಿಯ/ ಚಟುವಟಿಕೆಯ:	ಬೀದಿ ನಾಟಕ
ಕಾಮಗಾರಿ / ಚಟುವಟಿಕೆ ಛಾಯಚಿತ್ರ (Photo with Lat & Long)	 <p>Latitude: 12.968738 Longitude: 77.226246 Elevation: 907.24±100 m Accuracy: 2.7 m Time: 15-03-2022 16:19 Note: PMKSY-WDC 2.0 Karagadahalli Village Beednataka</p> <p style="text-align: right; color: red; font-size: small;">Powered by NoteCam</p>
ಸರ್ವೆ ನಂ:	-
ಅಕ್ಷಾಂಶ ಮತ್ತು ರೇಖಾಂಶ :	12.968738 77.226246
ಗ್ರಾಮ :	ಕರಗದಹಳ್ಳಿ
ತಾಲ್ಲೂಕು :	ಮಾಗಡಿ
ಜಿಲ್ಲೆ :	ರಾಮನಗರ
ಅಂದಾಜು ಮೊತ್ತ (ರುಪಾಯಿಗಳಲ್ಲಿ)	3,500/-
ಕಾಮಗಾರಿ / ಚಟುವಟಿಕೆಯ ಕುರಿತು ಸಂಕ್ಷಿಪ್ತ ವಿವರ(ಸಮುದಾಯ ಕಾಮಗಾರಿಯಾಗಿದ್ದರೆ ಅಂದಾಜುನೀರು ಸಂಗ್ರಹಣೆ(Cubic Meter), ರಕ್ಷಣಾತ್ಮಕ ನೀರಾವರಿ ಪ್ರದೇಶ, ಫಲಾನುಭವಿಗಳ ಸಂಖ್ಯೆ ವಯಕ್ತಿಕ ಕಾಮಗಾರಿಯಾಗಿದ್ದರೆ , ಫಲಾನುಭವಿ ಹೆಸರು, ಚಟುವಟಿಕೆಯಿಂದ ಪಡೆಯುತ್ತಿರುವ ಲಾಭ)	ಬೀದಿನಾಟಕದ ಮೂಲಕ ಅರಿವು ಮೂಡಿಸು ಕಾರ್ಯಕ್ರಮ


ಅನುಬಂಧ

ಜಲಾನಯನ ಯೋಜನೆಗಳ ಚಟುವಟಿಕೆ / ಕಾಮಗಾರಿಗಳನ್ನು ಅಂತರದಲ್ಲಿ ಅಳವಡಿಸಲು ಸಂಕ್ಷಿಪ್ತ ಮಾಹಿತಿ

ಯೋಜನೆಯ ಹೆಸರು :	ಪ್ರಧಾನ ಮಂತ್ರಿ ಕೃಷಿ ಸಿಂಚಾಯಿ ಯೋಜನೆ- ಜಲಾನಯನ ಅಭಿವೃದ್ಧಿ ಘಟಕ-2.0
ವರ್ಷ :	2021-22
ಕಾಮಗಾರಿಯ/ ಚಟುವಟಿಕೆಯ:	ಬೀದಿ ನಾಟಕ
ಕಾಮಗಾರಿ / ಚಟುವಟಿಕೆ ಛಾಯಚಿತ್ರ (Photo with Lat & Long)	 <p>Latitude: 12.948826 Longitude: 77.163682 Elevation: 861.28±100 m Accuracy: 3.4 m Time: 14-03-2022 18:37 Note: PMKSY-WDC 2.0 Halasheti halli village beemataraka</p> <p style="text-align: right; color: red; font-size: small;">Powered by NoteGan</p>
ಸರ್ವೆ ನಂ:	-
ಅಕ್ಷಾಂಶ ಮತ್ತು ರೇಖಾಂಶ :	12.948826 77.163682
ಗ್ರಾಮ :	ಹಾಲಶೆಟ್ಟಿಹಳ್ಳಿ
ತಾಲ್ಲೂಕು :	ಮಾಗಡಿ
ಜಿಲ್ಲೆ :	ರಾಮನಗರ
ಅಂದಾಜು ಮೊತ್ತ (ರುಪಾಯಿಗಳಲ್ಲಿ)	3,500/-
ಕಾಮಗಾರಿ / ಚಟುವಟಿಕೆಯ ಕುರಿತು ಸಂಕ್ಷಿಪ್ತ ವಿವರ(ಸಮುದಾಯ ಕಾಮಗಾರಿಯಾಗಿದ್ದರೆ ಅಂದಾಜುನೀರು ಸಂಗ್ರಹಣೆ(Cubic Meter), ರಕ್ಷಣಾತ್ಮಕ ನೀರಾವರಿ ಪ್ರದೇಶ, ಫಲಾನುಭವಿಗಳ ಸಂಖ್ಯೆ ವಯಕ್ತಿಕ ಕಾಮಗಾರಿಯಾಗಿದ್ದರೆ, ಫಲಾನುಭವಿ ಹೆಸರು, ಚಟುವಟಿಕೆಯಿಂದ ಪಡೆಯುತ್ತಿರುವ ಲಾಭ)	ಬೀದಿನಾಟಕದ ಮೂಲಕ ಅರಿವು ಮೂಡಿಸು ಕಾರ್ಯಕ್ರಮ


ಅನುಬಂಧ

ಜಲಾನಯನ ಯೋಜನೆಗಳ ಚಟುವಟಿಕೆ / ಕಾಮಗಾರಿಗಳನ್ನು ಅಂತರದಲ್ಲಿ ಅಳವಡಿಸಲು ಸಂಕ್ಷಿಪ್ತ ಮಾಹಿತಿ

ಯೋಜನೆಯ ಹೆಸರು :	ಪ್ರಧಾನ ಮಂತ್ರಿ ಕೃಷಿ ಸಿಂಚಾಯಿ ಯೋಜನೆ- ಜಲಾನಯನ ಅಭಿವೃದ್ಧಿ ಘಟಕ-2.0
ವರ್ಷ :	2021-22
ಕಾಮಗಾರಿಯ/ ಚಟುವಟಿಕೆಯ:	ಬೀದಿ ನಾಟಕ
ಕಾಮಗಾರಿ / ಚಟುವಟಿಕೆ ಛಾಯಚಿತ್ರ (Photo with Lat & Long)	 <p>Latitude: 12.936508 Longitude: 77.1675 Elevation: 859.33±100 m Accuracy: 11.2 m Time: 14-03-2022 17:21 Note: PMKSY-WDC 2.0 Sathanur vilage, Beedhinataka</p> <p style="text-align: right; color: red; font-size: small;">Powered by NoteCam</p>
ಸರ್ವೆ ನಂ:	-
ಅಕ್ಷಾಂಶ ಮತ್ತು ರೇಖಾಂಶ :	12.936508 77.16775
ಗ್ರಾಮ :	ಸಾತನೂರು
ತಾಲ್ಲೂಕು :	ಮಾಗಡಿ
ಜಿಲ್ಲೆ :	ರಾಮನಗರ
ಅಂದಾಜು ಮೊತ್ತ (ರುಪಾಯಿಗಳಲ್ಲಿ)	3,500/-
ಕಾಮಗಾರಿ / ಚಟುವಟಿಕೆಯ ಕುರಿತು ಸಂಕ್ಷಿಪ್ತ ವಿವರ(ಸಮುದಾಯ ಕಾಮಗಾರಿಯಾಗಿದ್ದರೆ ಅಂದಾಜುನೀರು ಸಂಗ್ರಹಣೆ(Cubic Meter), ರಕ್ಷಣಾತ್ಮಕ ನೀರಾವರಿ ಪ್ರದೇಶ, ಫಲಾನುಭವಿಗಳ ಸಂಖ್ಯೆ ವಯಕ್ತಿಕ ಕಾಮಗಾರಿಯಾಗಿದ್ದರೆ, ಫಲಾನುಭವಿ ಹೆಸರು, ಚಟುವಟಿಕೆಯಿಂದ ಪಡೆಯುತ್ತಿರುವ ಲಾಭ)	ಬೀದಿನಾಟಕದ ಮೂಲಕ ಅರಿವು ಮೂಡಿಸು ಕಾರ್ಯಕ್ರಮ


ಅನುಬಂಧ

ಜಲಾನಯನ ಯೋಜನೆಗಳ ಚಟುವಟಿಕೆ / ಕಾಮಗಾರಿಗಳನ್ನು ಅಂತರದಲ್ಲಿ ಅಳವಡಿಸಲು ಸಂಕ್ಷಿಪ್ತ ಮಾಹಿತಿ

ಯೋಜನೆಯ ಹೆಸರು :	ಪ್ರಧಾನ ಮಂತ್ರಿ ಕೃಷಿ ಸಿಂಚಾಯಿ ಯೋಜನೆ- ಜಲಾನಯನ ಅಭಿವೃದ್ಧಿ ಘಟಕ-2.0
ವರ್ಷ :	2021-22
ಕಾಮಗಾರಿಯ/ ಚಟುವಟಿಕೆಯ:	ಬೀದಿ ನಾಟಕ
ಕಾಮಗಾರಿ / ಚಟುವಟಿಕೆ ಛಾಯಚಿತ್ರ (Photo with Lat & Long)	 <p>Latitude: 12.917334 Longitude: 77.169546 Elevation: 857.4±100 m Accuracy: 2.8 m Time: 14-03-2022 11:13 Note: PMKSY-WDC 2.0 Donakuppe village bidhinataka</p> <p style="text-align: right; color: red; font-size: small;">Powered by NoteSam</p>
ಸರ್ವೆ ನಂ:	-
ಅಕ್ಷಾಂಶ ಮತ್ತು ರೇಖಾಂಶ :	12.917334 77.169546
ಗ್ರಾಮ :	ದೋಣಾಕುಪ್ಪೆ
ತಾಲ್ಲೂಕು :	ಮಾಗಡಿ
ಜಿಲ್ಲೆ :	ರಾಮನಗರ
ಅಂದಾಜು ಮೊತ್ತ (ರುಪಾಯಿಗಳಲ್ಲಿ)	3,500/-
ಕಾಮಗಾರಿ / ಚಟುವಟಿಕೆಯ ಕುರಿತು ಸಂಕ್ಷಿಪ್ತ ವಿವರ(ಸಮುದಾಯ ಕಾಮಗಾರಿಯಾಗಿದ್ದರೆ ಅಂದಾಜುನೀರು ಸಂಗ್ರಹಣೆ(Cubic Meter), ರಕ್ಷಣಾತ್ಮಕ ನೀರಾವರಿ ಪ್ರದೇಶ, ಫಲಾನುಭವಿಗಳ ಸಂಖ್ಯೆ ವಯಕ್ತಿಕ ಕಾಮಗಾರಿಯಾಗಿದ್ದರೆ , ಫಲಾನುಭವಿ ಹೆಸರು, ಚಟುವಟಿಕೆಯಿಂದ ಪಡೆಯುತ್ತಿರುವ ಲಾಭ)	ಬೀದಿನಾಟಕದ ಮೂಲಕ ಅರಿವು ಮೂಡಿಸು ಕಾರ್ಯಕ್ರಮ


ಅನುಬಂಧ

ಜಲಾನಯನ ಯೋಜನೆಗಳ ಚಟುವಟಿಕೆ / ಕಾಮಗಾರಿಗಳನ್ನು ಅಂತರದಲ್ಲಿ ಅಳವಡಿಸಲು ಸಂಕ್ಷಿಪ್ತ ಮಾಹಿತಿ

ಯೋಜನೆಯ ಹೆಸರು :	ಪ್ರಧಾನ ಮಂತ್ರಿ ಕೃಷಿ ಸಿಂಚಾಯಿ ಯೋಜನೆ- ಜಲಾನಯನ ಅಭಿವೃದ್ಧಿ ಘಟಕ-2.0
ವರ್ಷ :	2021-22
ಕಾಮಗಾರಿಯ/ ಚಟುವಟಿಕೆಯ:	ಬೀದಿ ನಾಟಕ
ಕಾಮಗಾರಿ / ಚಟುವಟಿಕೆ ಛಾಯಚಿತ್ರ (Photo with Lat & Long)	 <p>Latitude: 12.906547 Longitude: 77.168725 Elevation: 864.43±100 m Accuracy: 3.3 m Time: 14-03-2022 09:49 Note: PMKSY-WDC 2.0 Agalokote villege bidhinataka</p>
ಸರ್ವೆ ನಂ:	-
ಅಕ್ಷಾಂಶ ಮತ್ತು ರೇಖಾಂಶ :	12.906547 77.168725
ಗ್ರಾಮ :	ಅಗಲಕೋಟೆ
ತಾಲ್ಲೂಕು :	ಮಾಗಡಿ
ಜಿಲ್ಲೆ :	ರಾಮನಗರ
ಅಂದಾಜು ಮೊತ್ತ (ರುಪಾಯಿಗಳಲ್ಲಿ)	3,500/-
ಕಾಮಗಾರಿ / ಚಟುವಟಿಕೆಯ ಕುರಿತು ಸಂಕ್ಷಿಪ್ತ ವಿವರ(ಸಮುದಾಯ ಕಾಮಗಾರಿಯಾಗಿದ್ದರೆ ಅಂದಾಜುನೀರು ಸಂಗ್ರಹಣೆ(Cubic Meter), ರಕ್ಷಣಾತ್ಮಕ ನೀರಾವರಿ ಪ್ರದೇಶ, ಫಲಾನುಭವಿಗಳ ಸಂಖ್ಯೆ ವಯಕ್ತಿಕ ಕಾಮಗಾರಿಯಾಗಿದ್ದರೆ , ಫಲಾನುಭವಿ ಹೆಸರು, ಚಟುವಟಿಕೆಯಿಂದ ಪಡೆಯುತ್ತಿರುವ ಲಾಭ)	ಬೀದಿನಾಟಕದ ಮೂಲಕ ಅರಿವು ಮೂಡಿಸು ಕಾರ್ಯಕ್ರಮ


ಅನುಬಂಧ

ಜಲಾನಯನ ಯೋಜನೆಗಳ ಚಟುವಟಿಕೆ / ಕಾಮಗಾರಿಗಳನ್ನು ಅಂತರದಲ್ಲಿ ಅಳವಡಿಸಲು ಸಂಕ್ಷಿಪ್ತ ಮಾಹಿತಿ

ಯೋಜನೆಯ ಹೆಸರು :	ಪ್ರಧಾನ ಮಂತ್ರಿ ಕೃಷಿ ಸಿಂಚಾಯಿ ಯೋಜನೆ- ಜಲಾನಯನ ಅಭಿವೃದ್ಧಿ ಘಟಕ-2.0
ವರ್ಷ :	2021-22
ಕಾಮಗಾರಿಯ/ ಚಟುವಟಿಕೆಯ:	ಬೀದಿ ನಾಟಕ
ಕಾಮಗಾರಿ / ಚಟುವಟಿಕೆ ಛಾಯಚಿತ್ರ (Photo with Lat & Long)	
ಸರ್ವೆ ನಂ:	-
ಅಕ್ಷಾಂಶ ಮತ್ತು ರೇಖಾಂಶ :	12.92 77.17
ಗ್ರಾಮ :	ಮಾಡಬಾಳ
ತಾಲ್ಲೂಕು :	ಮಾಗಡಿ
ಜಿಲ್ಲೆ :	ರಾಮನಗರ
ಅಂದಾಜು ಮೊತ್ತ (ರುಪಾಯಿಗಳಲ್ಲಿ)	3,500/-
ಕಾಮಗಾರಿ / ಚಟುವಟಿಕೆಯ ಕುರಿತು ಸಂಕ್ಷಿಪ್ತ ವಿವರ(ಸಮುದಾಯ ಕಾಮಗಾರಿಯಾಗಿದ್ದರೆ ಅಂದಾಜುನೀರು ಸಂಗ್ರಹಣೆ(Cubic Meter), ರಕ್ಷಣಾತ್ಮಕ ನೀರಾವರಿ ಪ್ರದೇಶ, ಫಲಾನುಭವಿಗಳ ಸಂಖ್ಯೆ, ವಯಕ್ತಿಕ ಕಾಮಗಾರಿಯಾಗಿದ್ದರೆ, ಫಲಾನುಭವಿ ಹೆಸರು, ಚಟುವಟಿಕೆಯಿಂದ ಪಡೆಯುತ್ತಿರುವ ಲಾಭ)	ಬೀದಿನಾಟಕದ ಮೂಲಕ ಅರಿವು ಮೂಡಿಸು ಕಾರ್ಯಕ್ರಮ


ಅನುಬಂಧ

ಜಲಾನಯನ ಯೋಜನೆಗಳ ಚಟುವಟಿಕೆ / ಕಾಮಗಾರಿಗಳನ್ನು ಅಂತರದಲ್ಲಿ ಅಳವಡಿಸಲು ಸಂಕ್ಷಿಪ್ತ ಮಾಹಿತಿ

ಯೋಜನೆಯ ಹೆಸರು :	ಪ್ರಧಾನ ಮಂತ್ರಿ ಕೃಷಿ ಸಿಂಚಾಯಿ ಯೋಜನೆ- ಜಲಾನಯನ ಅಭಿವೃದ್ಧಿ ಘಟಕ-2.0
ವರ್ಷ :	2021-22
ಕಾಮಗಾರಿಯ/ ಚಟುವಟಿಕೆಯ:	ಬೀದಿ ನಾಟಕ
ಕಾಮಗಾರಿ / ಚಟುವಟಿಕೆ ಛಾಯಚಿತ್ರ (Photo with Lat & Long)	 <p>Latitude: 12.978915 Longitude: 77.18195 Elevation: 888.58±3 m Accuracy: 22.5 m Time: Thursday 10 March, 2022 05:35:42 pm Note: PMKSY WDC-2.0 Matadi. Kalya Village Street Play</p> <p style="text-align: right; color: red; font-size: small;">Powered by NoteCam</p>
ಸರ್ವೆ ನಂ:	-
ಅಕ್ಷಾಂಶ ಮತ್ತು ರೇಖಾಂಶ :	12.978915 77.18195
ಗ್ರಾಮ :	ಕಲ್ಯಾ
ತಾಲ್ಲೂಕು :	ಮಾಗಡಿ
ಜಿಲ್ಲೆ :	ರಾಮನಗರ
ಅಂದಾಜು ಮೊತ್ತ (ರುಪಾಯಿಗಳಲ್ಲಿ)	3,500/-
ಕಾಮಗಾರಿ / ಚಟುವಟಿಕೆಯ ಕುರಿತು ಸಂಕ್ಷಿಪ್ತ ವಿವರ(ಸಮುದಾಯ ಕಾಮಗಾರಿಯಾಗಿದ್ದರೆ ಅಂದಾಜುನೀರು ಸಂಗ್ರಹಣೆ(Cubic Meter), ರಕ್ಷಣಾತ್ಮಕ ನೀರಾವರಿ ಪ್ರದೇಶ, ಫಲಾನುಭವಿಗಳ ಸಂಖ್ಯೆ ವಯಕ್ತಿಕ ಕಾಮಗಾರಿಯಾಗಿದ್ದರೆ, ಫಲಾನುಭವಿ ಹೆಸರು, ಚಟುವಟಿಕೆಯಿಂದ ಪಡೆಯುತ್ತಿರುವ ಲಾಭ)	ಬೀದಿನಾಟಕದ ಮೂಲಕ ಅರಿವು ಮೂಡಿಸು ಕಾರ್ಯಕ್ರಮ


ಅನುಬಂಧ

ಜಲಾನಯನ ಯೋಜನೆಗಳ ಚಟುವಟಿಕೆ / ಕಾಮಗಾರಿಗಳನ್ನು ಅಂತರದಲ್ಲಿ ಅಳವಡಿಸಲು ಸಂಕ್ಷಿಪ್ತ ಮಾಹಿತಿ

ಯೋಜನೆಯ ಹೆಸರು :	ಪ್ರಧಾನ ಮಂತ್ರಿ ಕೃಷಿ ಸಿಂಚಾಯಿ ಯೋಜನೆ- ಜಲಾನಯನ ಅಭಿವೃದ್ಧಿ ಘಟಕ-2.0
ವರ್ಷ :	2021-22
ಕಾಮಗಾರಿಯ/ ಚಟುವಟಿಕೆಯ:	ಬೀದಿ ನಾಟಕ
ಕಾಮಗಾರಿ / ಚಟುವಟಿಕೆ ಛಾಯಚಿತ್ರ (Photo with Lat & Long)	 <p>Latitude: 12.962688 Longitude: 77.166687 Elevation: 885.52±7 m Accuracy: 3.9 m Time: Friday 11 March, 2022 08:55:58 pm Note: PMKSY WDC-2.0 Magadi. Srigriripura Village Street Play</p> <p style="text-align: right; color: red;">Powered by NoteCam</p>
ಸರ್ವೆ ನಂ:	-
ಅಕ್ಷಾಂಶ ಮತ್ತು ರೇಖಾಂಶ :	12.962688 77.166687
ಗ್ರಾಮ :	ಶ್ರೀಗಿರಿಪುರ
ತಾಲ್ಲೂಕು :	ಮಾಗಡಿ
ಜಿಲ್ಲೆ :	ರಾಮನಗರ
ಅಂದಾಜು ಮೊತ್ತ (ರುಪಾಯಿಗಳಲ್ಲಿ)	3,500/-
ಕಾಮಗಾರಿ / ಚಟುವಟಿಕೆಯ ಕುರಿತು ಸಂಕ್ಷಿಪ್ತ ವಿವರ(ಸಮುದಾಯ ಕಾಮಗಾರಿಯಾಗಿದ್ದರೆ ಅಂದಾಜುನೀರು ಸಂಗ್ರಹಣೆ(Cubic Meter), ರಕ್ಷಣಾತ್ಮಕ ನೀರಾವರಿ ಪ್ರದೇಶ, ಫಲಾನುಭವಿಗಳ ಸಂಖ್ಯೆ ವಯಕ್ತಿಕ ಕಾಮಗಾರಿಯಾಗಿದ್ದರೆ, ಫಲಾನುಭವಿ ಹೆಸರು, ಚಟುವಟಿಕೆಯಿಂದ ಪಡೆಯುತ್ತಿರುವ ಲಾಭ)	ಬೀದಿನಾಟಕದ ಮೂಲಕ ಅರಿವು ಮೂಡಿಸು ಕಾರ್ಯಕ್ರಮ


ಅನುಬಂಧ

ಜಲಾನಯನ ಯೋಜನೆಗಳ ಚಟುವಟಿಕೆ / ಕಾಮಗಾರಿಗಳನ್ನು ಅಂತರದಲ್ಲಿ ಅಳವಡಿಸಲು ಸಂಕ್ಷಿಪ್ತ ಮಾಹಿತಿ

ಯೋಜನೆಯ ಹೆಸರು :	ಪ್ರಧಾನ ಮಂತ್ರಿ ಕೃಷಿ ಸಿಂಚಾಯಿ ಯೋಜನೆ- ಜಲಾನಯನ ಅಭಿವೃದ್ಧಿ ಘಟಕ-2.0
ವರ್ಷ :	2021-22
ಕಾಮಗಾರಿಯ/ ಚಟುವಟಿಕೆಯ:	ಬೀದಿ ನಾಟಕ
ಕಾಮಗಾರಿ / ಚಟುವಟಿಕೆ ಛಾಯಚಿತ್ರ (Photo with Lat & Long)	 <p>Latitude: 12.907187 Longitude: 77.231689 Elevation: 882.93±6 m Accuracy: 10.3 m Time: Friday 11 March, 2022 10:36:10 am Note: PMKSY WDC-2.0 Magadi. Shabudevanahalli Village Street Play Program</p> <p style="text-align: right; color: red; font-weight: bold;">Powered by NoteCam</p>
ಸರ್ವೆ ನಂ:	-
ಅಕ್ಷಾಂಶ ಮತ್ತು ರೇಖಾಂಶ :	12.907187 77.231689
ಗ್ರಾಮ :	ಶಂಭೂದೇವನಹಳ್ಳಿ
ತಾಲ್ಲೂಕು :	ಮಾಗಡಿ
ಜಿಲ್ಲೆ :	ರಾಮನಗರ
ಅಂದಾಜು ಮೊತ್ತ (ರುಪಾಯಿಗಳಲ್ಲಿ)	3,500/-
ಕಾಮಗಾರಿ / ಚಟುವಟಿಕೆಯ ಕುರಿತು ಸಂಕ್ಷಿಪ್ತ ವಿವರ(ಸಮುದಾಯ ಕಾಮಗಾರಿಯಾಗಿದ್ದರೆ ಅಂದಾಜುನೀರು ಸಂಗ್ರಹಣೆ(Cubic Meter), ರಕ್ಷಣಾತ್ಮಕ ನೀರಾವರಿ ಪ್ರದೇಶ, ಫಲಾನುಭವಿಗಳ ಸಂಖ್ಯೆ ವಯಕ್ತಿಕ ಕಾಮಗಾರಿಯಾಗಿದ್ದರೆ, ಫಲಾನುಭವಿ ಹೆಸರು, ಚಟುವಟಿಕೆಯಿಂದ ಪಡೆಯುತ್ತಿರುವ ಲಾಭ)	ಬೀದಿನಾಟಕದ ಮೂಲಕ ಅರಿವು ಮೂಡಿಸು ಕಾರ್ಯಕ್ರಮ


ಅನುಬಂಧ

ಜಲಾನಯನ ಯೋಜನೆಗಳ ಚಟುವಟಿಕೆ / ಕಾಮಗಾರಿಗಳನ್ನು ಅಂತಲದಲ್ಲಿ ಅಳವಡಿಸಲು ಸಂಕ್ಷಿಪ್ತ ಮಾಹಿತಿ

ಯೋಜನೆಯ ಹೆಸರು :	ಪ್ರಧಾನ ಮಂತ್ರಿ ಕೃಷಿ ಸಿಂಚಾಯಿ ಯೋಜನೆ- ಜಲಾನಯನ ಅಭಿವೃದ್ಧಿ ಘಟಕ-2.0
ವರ್ಷ :	2021-22
ಕಾಮಗಾರಿಯ/ ಚಟುವಟಿಕೆಯ:	ಬೀದಿ ನಾಟಕ
ಕಾಮಗಾರಿ / ಚಟುವಟಿಕೆ ಛಾಯಚಿತ್ರ (Photo with Lat & Long)	
ಸರ್ವೆ ನಂ:	-
ಅಕ್ಷಾಂಶ ಮತ್ತು ರೇಖಾಂಶ :	12.918 77.241
ಗ್ರಾಮ :	ನೇತೇನಹಳ್ಳಿ
ತಾಲ್ಲೂಕು :	ಮಾಗಡಿ
ಜಿಲ್ಲೆ :	ರಾಮನಗರ
ಅಂದಾಜು ಮೊತ್ತ (ರುಪಾಯಿಗಳಲ್ಲಿ)	3,500/-
ಕಾಮಗಾರಿ / ಚಟುವಟಿಕೆಯ ಕುರಿತು ಸಂಕ್ಷಿಪ್ತ ವಿವರ(ಸಮುದಾಯ ಕಾಮಗಾರಿಯಾಗಿದ್ದರೆ ಅಂದಾಜುನೀರು ಸಂಗ್ರಹಣೆ(Cubic Meter), ರಕ್ಷಣಾತ್ಮಕ ನೀರಾವರಿ ಪ್ರದೇಶ, ಫಲಾನುಭವಿಗಳ ಸಂಖ್ಯೆ ವಯಕ್ತಿಕ ಕಾಮಗಾರಿಯಾಗಿದ್ದರೆ, ಫಲಾನುಭವಿ ಹೆಸರು, ಚಟುವಟಿಕೆಯಿಂದ ಪಡೆಯುತ್ತಿರುವ ಲಾಭ)	ಬೀದಿನಾಟಕದ ಮೂಲಕ ಅರಿವು ಮೂಡಿಸು ಕಾರ್ಯಕ್ರಮ


ಅನುಬಂಧ

ಜಲಾನಯನ ಯೋಜನೆಗಳ ಚಟುವಟಿಕೆ / ಕಾಮಗಾರಿಗಳನ್ನು ಅಂತರದಲ್ಲಿ ಅಳವಡಿಸಲು ಸಂಕ್ಷಿಪ್ತ ಮಾಹಿತಿ

ಯೋಜನೆಯ ಹೆಸರು :	ಪ್ರಧಾನ ಮಂತ್ರಿ ಕೃಷಿ ಸಿಂಚಾಯಿ ಯೋಜನೆ- ಜಲಾನಯನ ಅಭಿವೃದ್ಧಿ ಘಟಕ-2.0
ವರ್ಷ :	2021-22
ಕಾಮಗಾರಿಯ/ ಚಟುವಟಿಕೆಯ:	ಬೀದಿ ನಾಟಕ
ಕಾಮಗಾರಿ / ಚಟುವಟಿಕೆ ಛಾಯಚಿತ್ರ (Photo with Lat & Long)	 <p>Latitude: 12.918076 Longitude: 77.232665 Elevation: 845.42±100 m Accuracy: 4.4 m Time: 12-03-2022 10:21 Note: PMKSY-WDC 2.0 Pura village Street play</p> <p style="text-align: right; color: red; font-size: small;">Powered by NoteCam</p>
ಸರ್ವೆ ನಂ:	-
ಅಕ್ಷಾಂಶ ಮತ್ತು ರೇಖಾಂಶ :	12.918076 77.232665
ಗ್ರಾಮ :	ಪುರ
ತಾಲ್ಲೂಕು :	ಮಾಗಡಿ
ಜಿಲ್ಲೆ :	ರಾಮನಗರ
ಅಂದಾಜು ಮೊತ್ತ (ರುಪಾಯಿಗಳಲ್ಲಿ)	3,500/-
ಕಾಮಗಾರಿ / ಚಟುವಟಿಕೆಯ ಕುರಿತು ಸಂಕ್ಷಿಪ್ತ ವಿವರ(ಸಮುದಾಯ ಕಾಮಗಾರಿಯಾಗಿದ್ದರೆ ಅಂದಾಜುನೀರು ಸಂಗ್ರಹಣೆ(Cubic Meter), ರಕ್ಷಣಾತ್ಮಕ ನೀರಾವರಿ ಪ್ರದೇಶ, ಫಲಾನುಭವಿಗಳ ಸಂಖ್ಯೆ ವಯಸ್ಕಿಕ ಕಾಮಗಾರಿಯಾಗಿದ್ದರೆ , ಫಲಾನುಭವಿ ಹೆಸರು, ಚಟುವಟಿಕೆಯಿಂದ ಪಡೆಯುತ್ತಿರುವ ಲಾಭ)	ಬೀದಿನಾಟಕದ ಮೂಲಕ ಅರಿವು ಮೂಡಿಸು ಕಾರ್ಯಕ್ರಮ


ಅನುಬಂಧ

ಜಲಾನಯನ ಯೋಜನೆಗಳ ಚಟುವಟಿಕೆ / ಕಾಮಗಾರಿಗಳನ್ನು ಅಂತರದಲ್ಲಿ ಅಳವಡಿಸಲು ಸಂಕ್ಷಿಪ್ತ ಮಾಹಿತಿ

ಯೋಜನೆಯ ಹೆಸರು :	ಪ್ರಧಾನ ಮಂತ್ರಿ ಕೃಷಿ ಸಿಂಚಾಯಿ ಯೋಜನೆ- ಜಲಾನಯನ ಅಭಿವೃದ್ಧಿ ಘಟಕ-2.0
ವರ್ಷ :	2021-22
ಕಾಮಗಾರಿಯ/ ಚಟುವಟಿಕೆಯ:	ಜಾಧಾ
ಕಾಮಗಾರಿ / ಚಟುವಟಿಕೆ ಛಾಯಚಿತ್ರ (Photo with Lat & Long)	
ಸರ್ವೆ ನಂ:	-
ಅಕ್ಷಾಂಶ ಮತ್ತು ರೇಖಾಂಶ :	12.978915 77.18195
ಗ್ರಾಮ :	ಕಲ್ಯಾ
ತಾಲ್ಲೂಕು :	ಮಾಗಡಿ
ಜಿಲ್ಲೆ :	ರಾಮನಗರ
ಅಂದಾಜು ಮೊತ್ತ (ರುಪಾಯಿಗಳಲ್ಲಿ)	2,000/-
ಕಾಮಗಾರಿ / ಚಟುವಟಿಕೆಯ ಕುರಿತು ಸಂಕ್ಷಿಪ್ತ ವಿವರ(ಸಮುದಾಯ ಕಾಮಗಾರಿಯಾಗಿದ್ದರೆ ಅಂದಾಜುನೀರು ಸಂಗ್ರಹಣೆ(Cubic Meter), ರಕ್ಷಣಾತ್ಮಕ ನೀರಾವರಿ ಪ್ರದೇಶ, ಫಲಾನುಭವಿಗಳ ಸಂಖ್ಯೆ ವಯಕ್ತಿಕ ಕಾಮಗಾರಿಯಾಗಿದ್ದರೆ, ಫಲಾನುಭವಿ ಹೆಸರು, ಚಟುವಟಿಕೆಯಿಂದ ಪಡೆಯುತ್ತಿರುವ ಲಾಭ)	ಜಾಧಾ ಮೂಲಕ ಅರಿವು ಮೂಡಿಸು ಕಾರ್ಯಕ್ರಮ


ಅನುಬಂಧ

ಜಲಾನಯನ ಯೋಜನೆಗಳ ಚಟುವಟಿಕೆ / ಕಾಮಗಾರಿಗಳನ್ನು ಅಂತರದಲ್ಲಿ ಅಳವಡಿಸಲು ಸಂಕ್ಷಿಪ್ತ ಮಾಹಿತಿ

ಯೋಜನೆಯ ಹೆಸರು :	ಪ್ರಧಾನ ಮಂತ್ರಿ ಕೃಷಿ ಸಿಂಚಾಯಿ ಯೋಜನೆ- ಜಲಾನಯನ ಅಭಿವೃದ್ಧಿ ಘಟಕ-2.0
ವರ್ಷ :	2021-22
ಕಾಮಗಾರಿಯ/ ಚಟುವಟಿಕೆಯ:	ಜಾಥಾ
ಕಾಮಗಾರಿ / ಚಟುವಟಿಕೆ ಛಾಯಚಿತ್ರ (Photo with Lat & Long)	
ಸರ್ವೆ ನಂ:	-
ಅಕ್ಷಾಂಶ ಮತ್ತು ರೇಖಾಂಶ :	12.968534 77.226237
ಗ್ರಾಮ :	ಕರಗದಹಳ್ಳಿ
ತಾಲ್ಲೂಕು :	ಮಾಗಡಿ
ಜಿಲ್ಲೆ :	ರಾಮನಗರ
ಅಂದಾಜು ಮೊತ್ತ (ರುಪಾಯಿಗಳಲ್ಲಿ)	2,000/-
ಕಾಮಗಾರಿ / ಚಟುವಟಿಕೆಯ ಕುರಿತು ಸಂಕ್ಷಿಪ್ತ ವಿವರ(ಸಮುದಾಯ ಕಾಮಗಾರಿಯಾಗಿದ್ದರೆ ಅಂದಾಜುನೀರು ಸಂಗ್ರಹಣೆ(Cubic Meter), ರಕ್ಷಣಾತ್ಮಕ ನೀರಾವರಿ ಪ್ರದೇಶ, ಫಲಾನುಭವಿಗಳ ಸಂಖ್ಯೆ, ವಯಕ್ತಿಕ ಕಾಮಗಾರಿಯಾಗಿದ್ದರೆ, ಫಲಾನುಭವಿ ಹೆಸರು, ಚಟುವಟಿಕೆಯಿಂದ ಪಡೆಯುತ್ತಿರುವ ಲಾಭ)	ಜಾಥಾ ಮೂಲಕ ಅರಿವು ಮೂಡಿಸು ಕಾರ್ಯಕ್ರಮ


ಅನುಬಂಧ

ಜಲಾನಯನ ಯೋಜನೆಗಳ ಚಟುವಟಿಕೆ / ಕಾಮಗಾರಿಗಳನ್ನು ಅಂತರದಲ್ಲಿ ಅಳವಡಿಸಲು ಸಂಕ್ಷಿಪ್ತ ಮಾಹಿತಿ

ಯೋಜನೆಯ ಹೆಸರು :	ಪ್ರಧಾನ ಮಂತ್ರಿ ಕೃಷಿ ಸಿಂಚಾಯಿ ಯೋಜನೆ- ಜಲಾನಯನ ಅಭಿವೃದ್ಧಿ ಘಟಕ-2.0
ವರ್ಷ :	2021-22
ಕಾಮಗಾರಿಯ/ ಚಟುವಟಿಕೆಯ:	ಜಾಥಾ
ಕಾಮಗಾರಿ / ಚಟುವಟಿಕೆ ಛಾಯಚಿತ್ರ (Photo with Lat & Long)	 <p>Latitude: 12.936461 Longitude: 77.167364 Elevation: 860.33±100 m Accuracy: 3.0 m Time: 14-03-2022 17:47 Note: PMKSY-WDC 2.0 Sathanur village Jathar</p>
ಸರ್ವೆ ನಂ:	-
ಅಕ್ಷಾಂಶ ಮತ್ತು ರೇಖಾಂಶ :	12.936461 77.167364
ಗ್ರಾಮ :	ಸಾತನೂರು
ತಾಲ್ಲೂಕು :	ಮಾಗಡಿ
ಜಿಲ್ಲೆ :	ರಾಮನಗರ
ಅಂದಾಜು ಮೊತ್ತ (ರುಪಾಯಿಗಳಲ್ಲಿ)	2,000/-
ಕಾಮಗಾರಿ / ಚಟುವಟಿಕೆಯ ಕುರಿತು ಸಂಕ್ಷಿಪ್ತ ವಿವರ(ಸಮುದಾಯ ಕಾಮಗಾರಿಯಾಗಿದ್ದರೆ ಅಂದಾಜುನೀರು ಸಂಗ್ರಹಣೆ(Cubic Meter), ರಕ್ಷಣಾತ್ಮಕ ನೀರಾವರಿ ಪ್ರದೇಶ, ಫಲಾನುಭವಿಗಳ ಸಂಖ್ಯೆ ವಯಕ್ತಿಕ ಕಾಮಗಾರಿಯಾಗಿದ್ದರೆ, ಫಲಾನುಭವಿ ಹೆಸರು, ಚಟುವಟಿಕೆಯಿಂದ ಪಡೆಯುತ್ತಿರುವ ಲಾಭ)	ಜಾಥಾ ಮೂಲಕ ಅರಿವು ಮೂಡಿಸು ಕಾರ್ಯಕ್ರಮ


ಅನುಬಂಧ

ಜಲಾನಯನ ಯೋಜನೆಗಳ ಚಟುವಟಿಕೆ / ಕಾಮಗಾರಿಗಳನ್ನು ಅಂತರದಲ್ಲಿ ಅಳವಡಿಸಲು ಸಂಕ್ಷಿಪ್ತ ಮಾಹಿತಿ

ಯೋಜನೆಯ ಹೆಸರು :	ಪ್ರಧಾನ ಮಂತ್ರಿ ಕೃಷಿ ಸಿಂಚಾಯಿ ಯೋಜನೆ- ಜಲಾನಯನ ಅಭಿವೃದ್ಧಿ ಘಟಕ-2.0
ವರ್ಷ :	2021-22
ಕಾಮಗಾರಿಯ/ ಚಟುವಟಿಕೆಯ:	ಜಾಥಾ
ಕಾಮಗಾರಿ / ಚಟುವಟಿಕೆ ಛಾಯಚಿತ್ರ (Photo with Lat & Long)	 <p>Latitude: 12.917208 Longitude: 77.169351 Elevation: 857.4±100 m Accuracy: 3.5 m Time: 14-03-2022 11:30 Note: PMKSY-WDC 2.0 Donor Application Form</p> <p style="text-align: right; color: red; font-size: small;">Powered by NoteCam</p>
ಸರ್ವೆ ನಂ:	-
ಅಕ್ಷಾಂಶ ಮತ್ತು ರೇಖಾಂಶ :	12.917208 77.169351
ಗ್ರಾಮ :	ದೋಣಾಗುಪ್ಪೆ
ತಾಲ್ಲೂಕು :	ಮಾಗಡಿ
ಜಿಲ್ಲೆ :	ರಾಮನಗರ
ಅಂದಾಜು ಮೊತ್ತ (ರುಪಾಯಿಗಳಲ್ಲಿ)	2,000/-
ಕಾಮಗಾರಿ / ಚಟುವಟಿಕೆಯ ಕುರಿತು ಸಂಕ್ಷಿಪ್ತ ವಿವರ(ಸಮುದಾಯ ಕಾಮಗಾರಿಯಾಗಿದ್ದರೆ ಅಂದಾಜುನೀರು ಸಂಗ್ರಹಣೆ(Cubic Meter), ರಕ್ಷಣಾತ್ಮಕ ನೀರಾವರಿ ಪ್ರದೇಶ, ಫಲಾನುಭವಿಗಳ ಸಂಖ್ಯೆ ವಯಕ್ತಿಕ ಕಾಮಗಾರಿಯಾಗಿದ್ದರೆ , ಫಲಾನುಭವಿ ಹೆಸರು, ಚಟುವಟಿಕೆಯಿಂದ ಪಡೆಯುತ್ತಿರುವ ಲಾಭ)	ಜಾಥಾ ಮೂಲಕ ಅರಿವು ಮೂಡಿಸು ಕಾರ್ಯಕ್ರಮ


ಅನುಬಂಧ

ಜಲಾನಯನ ಯೋಜನೆಗಳ ಚಟುವಟಿಕೆ / ಕಾಮಗಾರಿಗಳನ್ನು ಅಂತರದಲ್ಲಿ ಅಳವಡಿಸಲು ಸಂಕ್ಷಿಪ್ತ ಮಾಹಿತಿ

ಯೋಜನೆಯ ಹೆಸರು :	ಪ್ರಧಾನ ಮಂತ್ರಿ ಕೃಷಿ ಸಿಂಚಾಯಿ ಯೋಜನೆ- ಜಲಾನಯನ ಅಭಿವೃದ್ಧಿ ಘಟಕ-2.0
ವರ್ಷ :	2021-22
ಕಾಮಗಾರಿಯ/ ಚಟುವಟಿಕೆಯ:	ಜಾಥಾ
ಕಾಮಗಾರಿ / ಚಟುವಟಿಕೆ ಛಾಯಚಿತ್ರ (Photo with Lat & Long)	 <p>Latitude: 12.918324 Longitude: 77.232356 Elevation: 853.42+100 m Accuracy: 5.1 m Time: 12-03-2022 10:37 Note: PMKSY-WDC 2.0 Pura villege Jatha.</p>
ಸರ್ವೆ ನಂ:	-
ಅಕ್ಷಾಂಶ ಮತ್ತು ರೇಖಾಂಶ :	12.918324 77.232356
ಗ್ರಾಮ :	ಪುರ
ತಾಲ್ಲೂಕು :	ಮಾಗಡಿ
ಜಿಲ್ಲೆ :	ರಾಮನಗರ
ಅಂದಾಜು ಮೊತ್ತ (ರುಪಾಯಿಗಳಲ್ಲಿ)	2,000/-
ಕಾಮಗಾರಿ / ಚಟುವಟಿಕೆಯ ಕುರಿತು ಸಂಕ್ಷಿಪ್ತ ವಿವರ(ಸಮುದಾಯ ಕಾಮಗಾರಿಯಾಗಿದ್ದರೆ ಅಂದಾಜುನೀರು ಸಂಗ್ರಹಣೆ(Cubic Meter), ರಕ್ಷಣಾತ್ಮಕ ನೀರಾವರಿ ಪ್ರದೇಶ, ಫಲಾನುಭವಿಗಳ ಸಂಖ್ಯೆ ವಯಕ್ತಿಕ ಕಾಮಗಾರಿಯಾಗಿದ್ದರೆ , ಫಲಾನುಭವಿ ಹೆಸರು, ಚಟುವಟಿಕೆಯಿಂದ ಪಡೆಯುತ್ತಿರುವ ಲಾಭ)	ಜಾಥಾ ಮೂಲಕ ಅರಿವು ಮೂಡಿಸು ಕಾರ್ಯಕ್ರಮ


ಅನುಬಂಧ

ಜಲಾನಯನ ಯೋಜನೆಗಳ ಚಟುವಟಿಕೆ / ಕಾಮಗಾರಿಗಳನ್ನು ಅಂತರದಲ್ಲಿ ಅಳವಡಿಸಲು ಸಂಕ್ಷಿಪ್ತ ಮಾಹಿತಿ

ಯೋಜನೆಯ ಹೆಸರು :	ಪ್ರಧಾನ ಮಂತ್ರಿ ಕೃಷಿ ಸಿಂಚಾಯಿ ಯೋಜನೆ- ಜಲಾನಯನ ಅಭಿವೃದ್ಧಿ ಘಟಕ-2.0
ವರ್ಷ :	2021-22
ಕಾಮಗಾರಿಯ/ ಚಟುವಟಿಕೆಯ:	ಜಾಥಾ
ಕಾಮಗಾರಿ / ಚಟುವಟಿಕೆ ಛಾಯಚಿತ್ರ (Photo with Lat & Long)	 <p>Latitude: 12.900416 Longitude: 77.176964 Elevation: 860.46±100 m Accuracy: 3.1 m Time: 11-03-2022 18:27 Note: PMKSY-WDC 2.0 Dandigeputra village, Dandigeputra</p> <p style="text-align: right; color: red; font-size: small;">Powered by NoteCam</p>
ಸರ್ವೆ ನಂ:	-
ಅಕ್ಷಾಂಶ ಮತ್ತು ರೇಖಾಂಶ :	12.900416 77.176964
ಗ್ರಾಮ :	ದಂಡಿಗೇಪುರ
ತಾಲ್ಲೂಕು :	ಮಾಗಡಿ
ಜಿಲ್ಲೆ :	ರಾಮನಗರ
ಅಂದಾಜು ಮೊತ್ತ (ರುಪಾಯಿಗಳಲ್ಲಿ)	2,000/-
ಕಾಮಗಾರಿ / ಚಟುವಟಿಕೆಯ ಕುರಿತು ಸಂಕ್ಷಿಪ್ತ ವಿವರ(ಸಮುದಾಯ ಕಾಮಗಾರಿಯಾಗಿದ್ದರೆ ಅಂದಾಜುನೀರು ಸಂಗ್ರಹಣೆ(Cubic Meter), ರಕ್ಷಣಾತ್ಮಕ ನೀರಾವರಿ ಪ್ರದೇಶ, ಫಲಾನುಭವಿಗಳ ಸಂಖ್ಯೆ ವಯಕ್ತಿಕ ಕಾಮಗಾರಿಯಾಗಿದ್ದರೆ, ಫಲಾನುಭವಿ ಹೆಸರು, ಚಟುವಟಿಕೆಯಿಂದ ಪಡೆಯುತ್ತಿರುವ ಲಾಭ)	ಜಾಥಾ ಮೂಲಕ ಅರಿವು ಮೂಡಿಸು ಕಾರ್ಯಕ್ರಮ


ಅನುಬಂಧ

ಜಲಾನಯನ ಯೋಜನೆಗಳ ಚಟುವಟಿಕೆ / ಕಾಮಗಾರಿಗಳನ್ನು ಅಂತರದಲ್ಲಿ ಅಳವಡಿಸಲು ಸಂಕ್ಷಿಪ್ತ ಮಾಹಿತಿ

ಯೋಜನೆಯ ಹೆಸರು :	ಪ್ರಧಾನ ಮಂತ್ರಿ ಕೃಷಿ ಸಿಂಚಾಯಿ ಯೋಜನೆ- ಜಲಾನಯನ ಅಭಿವೃದ್ಧಿ ಘಟಕ-2.0
ವರ್ಷ :	2021-22
ಕಾಮಗಾರಿಯ/ ಚಟುವಟಿಕೆಯ:	ಜಾಥಾ
ಕಾಮಗಾರಿ / ಚಟುವಟಿಕೆ ಛಾಯಾಚಿತ್ರ (Photo with Lat & Long)	 <p>Latitude: 12.906612 Longitude: 77.168796 Elevation: 869.43±100 m Accuracy: 7.6 m Time: 14-03-2022 09:54 Note: PMKSY-WDC 2.0 Agalakoote villeg bidhinataka.</p> <p style="text-align: right; color: red; font-size: small;">Powered by NoteCam</p>
ಸರ್ವೆ ನಂ:	-
ಅಕ್ಷಾಂಶ ಮತ್ತು ರೇಖಾಂಶ :	12.906612 77.168796
ಗ್ರಾಮ :	ಅಗಲಕೋಟೆ
ತಾಲ್ಲೂಕು :	ಮಾಗಡಿ
ಜಿಲ್ಲೆ :	ರಾಮನಗರ
ಅಂದಾಜು ಮೊತ್ತ (ರುಪಾಯಿಗಳಲ್ಲಿ)	2,000/-
ಕಾಮಗಾರಿ / ಚಟುವಟಿಕೆಯ ಕುರಿತು ಸಂಕ್ಷಿಪ್ತ ವಿವರ(ಸಮುದಾಯ ಕಾಮಗಾರಿಯಾಗಿದ್ದರೆ ಅಂದಾಜುನೀರು ಸಂಗ್ರಹಣೆ(Cubic Meter), ರಕ್ಷಣಾತ್ಮಕ ನೀರಾವರಿ ಪ್ರದೇಶ, ಫಲಾನುಭವಿಗಳ ಸಂಖ್ಯೆ, ವಯಸ್ಕಿಕ ಕಾಮಗಾರಿಯಾಗಿದ್ದರೆ, ಫಲಾನುಭವಿ ಹೆಸರು, ಚಟುವಟಿಕೆಯಿಂದ ಪಡೆಯುತ್ತಿರುವ ಲಾಭ)	ಜಾಥಾ ಮೂಲಕ ಅರಿವು ಮೂಡಿಸು ಕಾರ್ಯಕ್ರಮ


ಅನುಬಂಧ

ಜಲಾನಯನ ಯೋಜನೆಗಳ ಚಟುವಟಿಕೆ / ಕಾಮಗಾರಿಗಳನ್ನು ಅಂತರದಲ್ಲಿ ಅಳವಡಿಸಲು ಸಂಕ್ಷಿಪ್ತ ಮಾಹಿತಿ

ಯೋಜನೆಯ ಹೆಸರು :	ಪ್ರಧಾನ ಮಂತ್ರಿ ಕೃಷಿ ಸಿಂಚಾಯಿ ಯೋಜನೆ- ಜಲಾನಯನ ಅಭಿವೃದ್ಧಿ ಘಟಕ-2.0
ವರ್ಷ :	2021-22
ಕಾಮಗಾರಿಯ/ ಚಟುವಟಿಕೆಯ:	ಜಾಥಾ
ಕಾಮಗಾರಿ / ಚಟುವಟಿಕೆ ಛಾಯಚಿತ್ರ (Photo with Lat & Long)	 <p>Latitude: 12.965541 Longitude: 77.217205 Elevation: 887.03±5 m Accuracy: 11.3 m Time: Tuesday 15 March, 2022 06:11:09 pm Note: PMKSY WDC-2.0 Magadi, Hosahalli Village Jatha</p>
ಸರ್ವೆ ನಂ:	-
ಅಕ್ಷಾಂಶ ಮತ್ತು ರೇಖಾಂಶ :	12.965541 77.217205
ಗ್ರಾಮ :	ಹೊಸಹಳ್ಳಿ
ತಾಲ್ಲೂಕು :	ಮಾಗಡಿ
ಜಿಲ್ಲೆ :	ರಾಮನಗರ
ಅಂದಾಜು ಮೊತ್ತ (ರುಪಾಯಿಗಳಲ್ಲಿ)	2,000/-
ಕಾಮಗಾರಿ / ಚಟುವಟಿಕೆಯ ಕುರಿತು ಸಂಕ್ಷಿಪ್ತ ವಿವರ(ಸಮುದಾಯ ಕಾಮಗಾರಿಯಾಗಿದ್ದರೆ ಅಂದಾಜುನೀರು ಸಂಗ್ರಹಣೆ(Cubic Meter), ರಕ್ಷಣಾತ್ಮಕ ನೀರಾವರಿ ಪುದೇಶ, ಫಲಾನುಭವಿಗಳ ಸಂಖ್ಯೆ ವಯಕ್ತಿಕ ಕಾಮಗಾರಿಯಾಗಿದ್ದರೆ, ಫಲಾನುಭವಿ ಹೆಸರು, ಚಟುವಟಿಕೆಯಿಂದ ಪಡೆಯುತ್ತಿರುವ ಲಾಭ)	ಜಾಥಾ ಮೂಲಕ ಅರಿವು ಮೂಡಿಸು ಕಾರ್ಯಕ್ರಮ


ಅನುಬಂಧ

ಜಲಾನಯನ ಯೋಜನೆಗಳ ಚಟುವಟಿಕೆ / ಕಾಮಗಾರಿಗಳನ್ನು ಅಂತರದಲ್ಲಿ ಅಳವಡಿಸಲು ಸಂಕ್ಷಿಪ್ತ ಮಾಹಿತಿ

ಯೋಜನೆಯ ಹೆಸರು :	ಪ್ರಧಾನ ಮಂತ್ರಿ ಕೃಷಿ ಸಿಂಚಾಯಿ ಯೋಜನೆ- ಜಲಾನಯನ ಅಭಿವೃದ್ಧಿ ಘಟಕ-2.0
ವರ್ಷ :	2021-22
ಕಾಮಗಾರಿಯ/ ಚಟುವಟಿಕೆಯ:	ಜಾಥಾ
ಕಾಮಗಾರಿ / ಚಟುವಟಿಕೆ ಛಾಯಚಿತ್ರ (Photo with Lat & Long)	 <p>Latitude: 12.906971 Longitude: 77.231757 Elevation: 872.25±4 m Accuracy: 10.8 m Time: Friday 11 March, 2022 10:51:25 am Note: PMKSY WDC-2.0 Magadi. Shabudevanahalli Village Jatha Program</p> <p style="text-align: right; color: red;">Powered by NoteCam</p>
ಸರ್ವೆ ನಂ:	-
ಅಕ್ಷಾಂಶ ಮತ್ತು ರೇಖಾಂಶ :	12.906971 77.231757
ಗ್ರಾಮ :	ಶಂಭೂದೇವನಹಳ್ಳಿ
ತಾಲ್ಲೂಕು :	ಮಾಗಡಿ
ಜಿಲ್ಲೆ :	ರಾಮನಗರ
ಅಂದಾಜು ಮೊತ್ತ (ರುಪಾಯಿಗಳಲ್ಲಿ)	2,000/-
ಕಾಮಗಾರಿ / ಚಟುವಟಿಕೆಯ ಕುರಿತು ಸಂಕ್ಷಿಪ್ತ ವಿವರ(ಸಮುದಾಯ ಕಾಮಗಾರಿಯಾಗಿದ್ದರೆ ಅಂದಾಜುನೀರು ಸಂಗ್ರಹಣೆ(Cubic Meter), ರಕ್ಷಣಾತ್ಮಕ ನೀರಾವರಿ ಪ್ರದೇಶ, ಫಲಾನುಭವಿಗಳ ಸಂಖ್ಯೆ ವಯಕ್ತಿಕ ಕಾಮಗಾರಿಯಾಗಿದ್ದರೆ, ಫಲಾನುಭವಿ ಹೆಸರು, ಚಟುವಟಿಕೆಯಿಂದ ಪಡೆಯುತ್ತಿರುವ ಲಾಭ)	ಜಾಥಾ ಮೂಲಕ ಅರಿವು ಮೂಡಿಸು ಕಾರ್ಯಕ್ರಮ

ಅನುಬಂಧ

ಜಲಾನಯನ ಯೋಜನೆಗಳ ಚಟುವಟಿಕೆ / ಕಾಮಗಾರಿಗಳನ್ನು ಅಂತಲದಲ್ಲಿ ಅಳವಡಿಸಲು ಸಂಕ್ಷಿಪ್ತ ಮಾಹಿತಿ

ಯೋಜನೆಯ ಹೆಸರು :	ಪ್ರಧಾನ ಮಂತ್ರಿ ಕೃಷಿ ಸಿಂಚಾಯಿ ಯೋಜನೆ- ಜಲಾನಯನ ಅಭಿವೃದ್ಧಿ ಘಟಕ-2.0
ವರ್ಷ :	2021-22
ಕಾಮಗಾರಿಯ/ ಚಟುವಟಿಕೆಯ:	ಜಾಥಾ
ಕಾಮಗಾರಿ / ಚಟುವಟಿಕೆ ಛಾಯಚಿತ್ರ (Photo with Lat & Long)	 <p>Latitude: 12.962674 Longitude: 77.166844 Elevation: 882.83±3 m Accuracy: 10.6 m Time: Friday 11 March, 2022 09:00:21 pm Note: PMKSY WDC-2.0 Magadi, Srigriripura Village Jatha</p> <p style="text-align: right; color: red;">Powered by NoteCam</p>
ಸರ್ವೆ ನಂ:	-
ಅಕ್ಷಾಂಶ ಮತ್ತು ರೇಖಾಂಶ :	12.62674 77.166844
ಗ್ರಾಮ :	ಶ್ರೀಗಿರಿಪುರ
ತಾಲ್ಲೂಕು :	ಮಾಗಡಿ
ಜಿಲ್ಲೆ :	ರಾಮನಗರ
ಅಂದಾಜು ಮೊತ್ತ (ರುಪಾಯಿಗಳಲ್ಲಿ)	2,000/-
ಕಾಮಗಾರಿ / ಚಟುವಟಿಕೆಯ ಕುರಿತು ಸಂಕ್ಷಿಪ್ತ ವಿವರ(ಸಮುದಾಯ ಕಾಮಗಾರಿಯಾಗಿದ್ದರೆ ಅಂದಾಜುನೀರು ಸಂಗ್ರಹಣೆ(Cubic Meter), ರಕ್ಷಣಾತ್ಮಕ ನೀರಾವರಿ ಪ್ರದೇಶ, ಫಲಾನುಭವಿಗಳ ಸಂಖ್ಯೆ ವಯಕ್ತಿಕ ಕಾಮಗಾರಿಯಾಗಿದ್ದರೆ, ಫಲಾನುಭವಿ ಹೆಸರು, ಚಟುವಟಿಕೆಯಿಂದ ಪಡೆಯುತ್ತಿರುವ ಲಾಭ)	ಜಾಥಾ ಮೂಲಕ ಅರಿವು ಮೂಡಿಸು ಕಾರ್ಯಕ್ರಮ


ಅನುಬಂಧ

ಜಲಾನಯನ ಯೋಜನೆಗಳ ಚಟುವಟಿಕೆ / ಕಾಮಗಾರಿಗಳನ್ನು ಅಂತಲದಲ್ಲಿ ಅಳವಡಿಸಲು ಸಂಕ್ಷಿಪ್ತ ಮಾಹಿತಿ

ಯೋಜನೆಯ ಹೆಸರು :	ಪ್ರಧಾನ ಮಂತ್ರಿ ಕೃಷಿ ಸಿಂಚಾಯಿ ಯೋಜನೆ- ಜಲಾನಯನ ಅಭಿವೃದ್ಧಿ ಘಟಕ-2.0
ವರ್ಷ :	2021-22
ಕಾಮಗಾರಿಯ/ ಚಟುವಟಿಕೆಯ:	ಜಾಥಾ
ಕಾಮಗಾರಿ / ಚಟುವಟಿಕೆ ಛಾಯಚಿತ್ರ (Photo with Lat & Long)	 <p>Latitude: 12°53'45" Longitude: 77°11'35" Elevation: 836.48±6 m Accuracy: 7.5 m GPSTime: 13-03-2022 18:29:17 Note: Beedinataka, Balenahalli</p> <p style="text-align: right; color: red;">Powered by NoteCam</p>
ಸರ್ವೆ ನಂ:	-
ಅಕ್ಷಾಂಶ ಮತ್ತು ರೇಖಾಂಶ :	12.5345 77.1135
ಗ್ರಾಮ :	ಬಾಳೇನಹಳ್ಳಿ
ತಾಲ್ಲೂಕು :	ಮಾಗಡಿ
ಜಿಲ್ಲೆ :	ರಾಮನಗರ
ಅಂದಾಜು ಮೊತ್ತ (ರುಪಾಯಿಗಳಲ್ಲಿ)	2,000/-
ಕಾಮಗಾರಿ / ಚಟುವಟಿಕೆಯ ಕುರಿತು ಸಂಕ್ಷಿಪ್ತ ವಿವರ(ಸಮುದಾಯ ಕಾಮಗಾರಿಯಾಗಿದ್ದರೆ ಅಂದಾಜುನೀರು ಸಂಗ್ರಹಣೆ(Cubic Meter), ರಕ್ಷಣಾತ್ಮಕ ನೀರಾವರಿ ಪ್ರದೇಶ, ಫಲಾನುಭವಿಗಳ ಸಂಖ್ಯೆ ವಯಕ್ತಿಕ ಕಾಮಗಾರಿಯಾಗಿದ್ದರೆ, ಫಲಾನುಭವಿ ಹೆಸರು, ಚಟುವಟಿಕೆಯಿಂದ ಪಡೆಯುತ್ತಿರುವ ಲಾಭ)	ಜಾಥಾ ಮೂಲಕ ಅರಿವು ಮೂಡಿಸು ಕಾರ್ಯಕ್ರಮ

ಅನುಬಂಧ

ಜಲಾನಯನ ಯೋಜನೆಗಳ ಚಟುವಟಿಕೆ / ಕಾಮಗಾರಿಗಳನ್ನು ಅಂತರದಲ್ಲಿ ಅಳವಡಿಸಲು ಸಂಕ್ಷಿಪ್ತ ಮಾಹಿತಿ

ಯೋಜನೆಯ ಹೆಸರು :	ಪ್ರಧಾನ ಮಂತ್ರಿ ಕೃಷಿ ಸಿಂಚಾಯಿ ಯೋಜನೆ- ಜಲಾನಯನ ಅಭಿವೃದ್ಧಿ ಘಟಕ-2.0
ವರ್ಷ :	2021-22
ಕಾಮಗಾರಿಯ/ ಚಟುವಟಿಕೆಯ:	ಜಾಧಾ
ಕಾಮಗಾರಿ / ಚಟುವಟಿಕೆ ಛಾಯಚಿತ್ರ (Photo with Lat & Long)	
ಸರ್ವೆ ನಂ:	-
ಅಕ್ಷಾಂಶ ಮತ್ತು ರೇಖಾಂಶ :	12.545 77.231
ಗ್ರಾಮ :	ನೇತೇನಹಳ್ಳಿ
ತಾಲ್ಲೂಕು :	ಮಾಗಡಿ
ಜಿಲ್ಲೆ :	ರಾಮನಗರ
ಅಂದಾಜು ಮೊತ್ತ (ರುಪಾಯಿಗಳಲ್ಲಿ)	2,000/-
ಕಾಮಗಾರಿ / ಚಟುವಟಿಕೆಯ ಕುರಿತು ಸಂಕ್ಷಿಪ್ತ ವಿವರ(ಸಮುದಾಯ ಕಾಮಗಾರಿಯಾಗಿದ್ದರೆ ಅಂದಾಜುನೀರು ಸಂಗ್ರಹಣೆ(Cubic Meter), ರಕ್ಷಣಾತ್ಮಕ ನೀರಾವರಿ ಪ್ರದೇಶ, ಫಲಾನುಭವಿಗಳ ಸಂಖ್ಯೆ ವಯಕ್ತಿಕ ಕಾಮಗಾರಿಯಾಗಿದ್ದರೆ, ಫಲಾನುಭವಿ ಹೆಸರು, ಚಟುವಟಿಕೆಯಿಂದ ಪಡೆಯುತ್ತಿರುವ ಲಾಭ)	ಜಾಧಾ ಮೂಲಕ ಅರಿವು ಮೂಡಿಸು ಕಾರ್ಯಕ್ರಮ


ಅನುಬಂಧ

ಜಲಾನಯನ ಯೋಜನೆಗಳ ಚಟುವಟಿಕೆ / ಕಾಮಗಾರಿಗಳನ್ನು ಅಂತರದಲ್ಲಿ ಅಳವಡಿಸಲು ಸಂಕ್ಷಿಪ್ತ ಮಾಹಿತಿ

ಯೋಜನೆಯ ಹೆಸರು :	ಪ್ರಧಾನ ಮಂತ್ರಿ ಕೃಷಿ ಸಿಂಚಾಯಿ ಯೋಜನೆ- ಜಲಾನಯನ ಅಭಿವೃದ್ಧಿ ಘಟಕ-2.0
ವರ್ಷ :	2021-22
ಕಾಮಗಾರಿಯ/ ಚಟುವಟಿಕೆಯ:	ಜಾಥಾ
ಕಾಮಗಾರಿ / ಚಟುವಟಿಕೆ ಛಾಯಚಿತ್ರ (Photo with Lat & Long)	 <p>Latitude: 12°56'5" Longitude: 77°11'21" Elevation: 900.35±8 m Accuracy: 13.7 m GPSTime: 12-03-2022 18:35:56 Note: Jatha programme, kondahalli</p>
ಸರ್ವೆ ನಂ:	-
ಅಕ್ಷಾಂಶ ಮತ್ತು ರೇಖಾಂಶ :	12.565 77.1121
ಗ್ರಾಮ :	ಕೊಂಡಹಳ್ಳಿ
ತಾಲ್ಲೂಕು :	ಮಾಗಡಿ
ಜಿಲ್ಲೆ :	ರಾಮನಗರ
ಅಂದಾಜು ಮೊತ್ತ (ರುಪಾಯಿಗಳಲ್ಲಿ)	2,000/-
ಕಾಮಗಾರಿ / ಚಟುವಟಿಕೆಯ ಕುರಿತು ಸಂಕ್ಷಿಪ್ತ ವಿವರ(ಸಮುದಾಯ ಕಾಮಗಾರಿಯಾಗಿದ್ದರೆ ಅಂದಾಜುನೀರು ಸಂಗ್ರಹಣೆ(Cubic Meter), ರಕ್ಷಣಾತ್ಮಕ ನೀರಾವರಿ ಪ್ರದೇಶ, ಫಲಾನುಭವಿಗಳ ಸಂಖ್ಯೆ ವಯಕ್ತಿಕ ಕಾಮಗಾರಿಯಾಗಿದ್ದರೆ, ಫಲಾನುಭವಿ ಹೆಸರು, ಚಟುವಟಿಕೆಯಿಂದ ಪಡೆಯುತ್ತಿರುವ ಲಾಭ)	ಜಾಥಾ ಮೂಲಕ ಅರಿವು ಮೂಡಿಸು ಕಾರ್ಯಕ್ರಮ


ಅನುಬಂಧ

ಜಲಾನಯನ ಯೋಜನೆಗಳ ಚಟುವಟಿಕೆ / ಕಾಮಗಾರಿಗಳನ್ನು ಅಂತಲದಲ್ಲಿ ಅಳವಡಿಸಲು ಸಂಕ್ಷಿಪ್ತ ಮಾಹಿತಿ

ಯೋಜನೆಯ ಹೆಸರು :	ಪ್ರಧಾನ ಮಂತ್ರಿ ಕೃಷಿ ಸಿಂಚಾಯಿ ಯೋಜನೆ- ಜಲಾನಯನ ಅಭಿವೃದ್ಧಿ ಘಟಕ-2.0
ವರ್ಷ :	2021-22
ಕಾಮಗಾರಿಯ/ ಚಟುವಟಿಕೆಯ:	ಗ್ರಾಮಸಭೆ
ಕಾಮಗಾರಿ / ಚಟುವಟಿಕೆ ಛಾಯಚಿತ್ರ (Photo with Lat & Long)	 <p>Latitude: 12.905746 Longitude: 77.168622 Elevation: 863.41±9 m Accuracy: 21.6 m Time: Saturday 29 January, 2022 11:20:48 am Note: PMKSY WDC-2.0 Agalakote Grama Panchiya</p>
ಸರ್ವೆ ನಂ:	-
ಅಕ್ಷಾಂಶ ಮತ್ತು ರೇಖಾಂಶ :	12.905746 77.168622
ಗ್ರಾಮ :	ಅಗಲಕೋಟೆ
ತಾಲ್ಲೂಕು :	ಮಾಗಡಿ
ಜಿಲ್ಲೆ :	ರಾಮನಗರ
ಅಂದಾಜು ಮೊತ್ತ (ರುಪಾಯಿಗಳಲ್ಲಿ)	2,000/-
ಕಾಮಗಾರಿ / ಚಟುವಟಿಕೆಯ ಕುರಿತು ಸಂಕ್ಷಿಪ್ತ ವಿವರ(ಸಮುದಾಯ ಕಾಮಗಾರಿಯಾಗಿದ್ದರೆ ಅಂದಾಜುನೀರು ಸಂಗ್ರಹಣೆ(Cubic Meter), ರಕ್ಷಣಾತ್ಮಕ ನೀರಾವರಿ ಪ್ರದೇಶ, ಫಲಾನುಭವಿಗಳ ಸಂಖ್ಯೆ ವಯಕ್ತಿಕ ಕಾಮಗಾರಿಯಾಗಿದ್ದರೆ, ಫಲಾನುಭವಿ ಹೆಸರು, ಚಟುವಟಿಕೆಯಿಂದ ಪಡೆಯುತ್ತಿರುವ ಲಾಭ)	ಗ್ರಾಮಸಭೆ ಮೂಲಕ ಅರಿವು ಮೂಡಿಸು ಕಾರ್ಯಕ್ರಮ


ಅನುಬಂಧ

ಜಲಾನಯನ ಯೋಜನೆಗಳ ಚಟುವಟಿಕೆ / ಕಾಮಗಾರಿಗಳನ್ನು ಅಂತರದಲ್ಲಿ ಅಳವಡಿಸಲು ಸಂಕ್ಷಿಪ್ತ ಮಾಹಿತಿ

ಯೋಜನೆಯ ಹೆಸರು :	ಪ್ರಧಾನ ಮಂತ್ರಿ ಕೃಷಿ ಸಿಂಚಾಯಿ ಯೋಜನೆ- ಜಲಾನಯನ ಅಭಿವೃದ್ಧಿ ಘಟಕ-2.0
ವರ್ಷ :	2021-22
ಕಾಮಗಾರಿಯ/ ಚಟುವಟಿಕೆಯ:	ಗ್ರಾಮಸಭೆ
ಕಾಮಗಾರಿ / ಚಟುವಟಿಕೆ ಛಾಯಚಿತ್ರ (Photo with Lat & Long)	
ಸರ್ವೆ ನಂ:	-
ಅಕ್ಷಾಂಶ ಮತ್ತು ರೇಖಾಂಶ :	12.942894 77.221734
ಗ್ರಾಮ :	ನೇತೇನಹಳ್ಳಿ
ತಾಲ್ಲೂಕು :	ಮಾಗಡಿ
ಜಿಲ್ಲೆ :	ರಾಮನಗರ
ಅಂದಾಜು ಮೊತ್ತ (ರುಪಾಯಿಗಳಲ್ಲಿ)	2,000/-
ಕಾಮಗಾರಿ / ಚಟುವಟಿಕೆಯ ಕುರಿತು ಸಂಕ್ಷಿಪ್ತ ವಿವರ(ಸಮುದಾಯ ಕಾಮಗಾರಿಯಾಗಿದ್ದರೆ ಅಂದಾಜುನೀರು ಸಂಗ್ರಹಣೆ(Cubic Meter), ರಕ್ಷಣಾತ್ಮಕ ನೀರಾವರಿ ಪುದೇಶ, ಫಲಾನುಭವಿಗಳ ಸಂಖ್ಯೆ, ವಯಕ್ತಿಕ ಕಾಮಗಾರಿಯಾಗಿದ್ದರೆ , ಫಲಾನುಭವಿ ಹೆಸರು, ಚಟುವಟಿಕೆಯಿಂದ ಪಡೆಯುತ್ತಿರುವ ಲಾಭ)	ಗ್ರಾಮಸಭೆ ಮೂಲಕ ಅರಿವು ಮೂಡಿಸು ಕಾರ್ಯಕ್ರಮ

ಅನುಬಂಧ

ಜಲಾನಯನ ಯೋಜನೆಗಳ ಚಟುವಟಿಕೆ / ಕಾಮಗಾರಿಗಳನ್ನು ಅಂತರದಲ್ಲಿ ಅಳವಡಿಸಲು ಸಂಕ್ಷಿಪ್ತ ಮಾಹಿತಿ

ಯೋಜನೆಯ ಹೆಸರು :	ಪ್ರಧಾನ ಮಂತ್ರಿ ಕೃಷಿ ಸಿಂಚಾಯಿ ಯೋಜನೆ- ಜಲಾನಯನ ಅಭಿವೃದ್ಧಿ ಘಟಕ-2.0
ವರ್ಷ :	2021-22
ಕಾಮಗಾರಿಯ/ ಚಟುವಟಿಕೆಯ:	ಗ್ರಾಮಸಭೆ
ಕಾಮಗಾರಿ / ಚಟುವಟಿಕೆ ಛಾಯಚಿತ್ರ (Photo with Lat & Long)	 <p>Latitude: 12.89316 Longitude: 77.16177 Elevation: 888.42±9 m Accuracy: 9.9 m Time: 09:01 Note: PMKSy WDC 2.0 GRAMA SANGH mahaladevanapura</p> <p style="text-align: right; color: red;">Powered by NeraCam</p>
ಸರ್ವೆ ನಂ:	-
ಅಕ್ಷಾಂಶ ಮತ್ತು ರೇಖಾಂಶ :	12.89316 77.16177
ಗ್ರಾಮ :	ಮರಳದೇವನಪುರ
ತಾಲ್ಲೂಕು :	ಮಾಗಡಿ
ಜಿಲ್ಲೆ :	ರಾಮನಗರ
ಅಂದಾಜು ಮೊತ್ತ (ರುಪಾಯಿಗಳಲ್ಲಿ)	2,000/-
ಕಾಮಗಾರಿ / ಚಟುವಟಿಕೆಯ ಕುರಿತು ಸಂಕ್ಷಿಪ್ತ ವಿವರ(ಸಮುದಾಯ ಕಾಮಗಾರಿಯಾಗಿದ್ದರೆ ಅಂದಾಜುನೀರು ಸಂಗ್ರಹಣೆ(Cubic Meter), ರಕ್ಷಣಾತ್ಮಕ ನೀರಾವರಿ ಪ್ರದೇಶ, ಫಲಾನುಭವಿಗಳ ಸಂಖ್ಯೆ ವಯಕ್ತಿಕ ಕಾಮಗಾರಿಯಾಗಿದ್ದರೆ , ಫಲಾನುಭವಿ ಹೆಸರು, ಚಟುವಟಿಕೆಯಿಂದ ಪಡೆಯುತ್ತಿರುವ ಲಾಭ)	ಗ್ರಾಮಸಭೆ ಮೂಲಕ ಅರಿವು ಮೂಡಿಸು ಕಾರ್ಯಕ್ರಮ


ಅನುಬಂಧ

ಜಲಾನಯನ ಯೋಜನೆಗಳ ಚಟುವಟಿಕೆ / ಕಾಮಗಾರಿಗಳನ್ನು ಅಂತರದಲ್ಲಿ ಅಳವಡಿಸಲು ಸಂಕ್ಷಿಪ್ತ ಮಾಹಿತಿ

ಯೋಜನೆಯ ಹೆಸರು :	ಪ್ರಧಾನ ಮಂತ್ರಿ ಕೃಷಿ ಸಿಂಚಾಯಿ ಯೋಜನೆ- ಜಲಾನಯನ ಅಭಿವೃದ್ಧಿ ಘಟಕ-2.0
ವರ್ಷ :	2021-22
ಕಾಮಗಾರಿಯ/ ಚಟುವಟಿಕೆಯ:	ಗ್ರಾಮಸಭೆ
ಕಾಮಗಾರಿ / ಚಟುವಟಿಕೆ ಛಾಯಾಚಿತ್ರ (Photo with Lat & Long)	 <p>Latitude: 12.896862 Longitude: 77.254248 Elevation: 867.5±100 m Accuracy: 3.3 m Time: 19-03-2022 11:24 Note: PMKSY-WDC 2.0 ಗವಿನಾಗಮಂಗಲ ಗ್ರಾಮ ಅರಿವು ಮೂಡಿಸುವ ಕಾರ್ಯಕ್ರಮ</p>
ಸರ್ವೆ ನಂ:	-
ಅಕ್ಷಾಂಶ ಮತ್ತು ರೇಖಾಂಶ :	12.896862 77.254248
ಗ್ರಾಮ :	ಗವಿನಾಗಮಂಗಲ
ತಾಲ್ಲೂಕು :	ಮಾಗಡಿ
ಜಿಲ್ಲೆ :	ರಾಮನಗರ
ಅಂದಾಜು ಮೊತ್ತ (ರುಪಾಯಿಗಳಲ್ಲಿ)	2,000/-
ಕಾಮಗಾರಿ / ಚಟುವಟಿಕೆಯ ಕುರಿತು ಸಂಕ್ಷಿಪ್ತ ವಿವರ(ಸಮುದಾಯ ಕಾಮಗಾರಿಯಾಗಿದ್ದರೆ ಅಂದಾಜುನೀರು ಸಂಗ್ರಹಣೆ(Cubic Meter), ರಕ್ಷಣಾತ್ಮಕ ನೀರಾವರಿ ಪ್ರದೇಶ, ಫಲಾನುಭವಿಗಳ ಸಂಖ್ಯೆ, ವಯಕ್ತಿಕ ಕಾಮಗಾರಿಯಾಗಿದ್ದರೆ, ಫಲಾನುಭವಿ ಹೆಸರು, ಚಟುವಟಿಕೆಯಿಂದ ಪಡೆಯುತ್ತಿರುವ ಲಾಭ)	ಗ್ರಾಮಸಭೆ ಮೂಲಕ ಅರಿವು ಮೂಡಿಸುವ ಕಾರ್ಯಕ್ರಮ


ಅನುಬಂಧ

ಜಲಾನಯನ ಯೋಜನೆಗಳ ಚಟುವಟಿಕೆ / ಕಾಮಗಾರಿಗಳನ್ನು ಅಂತರದಲ್ಲಿ ಅಳವಡಿಸಲು ಸಂಕ್ಷಿಪ್ತ ಮಾಹಿತಿ

ಯೋಜನೆಯ ಹೆಸರು :	ಪ್ರಧಾನ ಮಂತ್ರಿ ಕೃಷಿ ಸಿಂಚಾಯಿ ಯೋಜನೆ- ಜಲಾನಯನ ಅಭಿವೃದ್ಧಿ ಘಟಕ-2.0
ವರ್ಷ :	2021-22
ಕಾಮಗಾರಿಯ/ ಚಟುವಟಿಕೆಯ:	ಗ್ರಾಮಸಭೆ
ಕಾಮಗಾರಿ / ಚಟುವಟಿಕೆ ಛಾಯಚಿತ್ರ (Photo with Lat & Long)	 <p>Latitude: 12.979971 Longitude: 77.182863 Elevation: 862.26±17 m Accuracy: 16.0 m Time: Saturday 29 January, 2022 12:36:49 pm Note: PMKSY WDC-2.0 Kalya Grama Panchayat. Grama Sabhe</p> <p style="text-align: right; color: red; font-size: small;">Powered by NoteCam</p>
ಸರ್ವೆ ನಂ:	-
ಅಕ್ಷಾಂಶ ಮತ್ತು ರೇಖಾಂಶ :	12.979971 77.182863
ಗ್ರಾಮ :	ಕಲ್ಯಾ
ತಾಲ್ಲೂಕು :	ಮಾಗಡಿ
ಜಿಲ್ಲೆ :	ರಾಮನಗರ
ಅಂದಾಜು ಮೊತ್ತ (ರುಪಾಯಿಗಳಲ್ಲಿ)	2,000/-
ಕಾಮಗಾರಿ / ಚಟುವಟಿಕೆಯ ಕುರಿತು ಸಂಕ್ಷಿಪ್ತ ವಿವರ(ಸಮುದಾಯ ಕಾಮಗಾರಿಯಾಗಿದ್ದರೆ ಅಂದಾಜುನೀರು ಸಂಗ್ರಹಣೆ(Cubic Meter), ರಕ್ಷಣಾತ್ಮಕ ನೀರಾವರಿ ಪ್ರದೇಶ, ಫಲಾನುಭವಿಗಳ ಸಂಖ್ಯೆ ವಯಕ್ತಿಕ ಕಾಮಗಾರಿಯಾಗಿದ್ದರೆ, ಫಲಾನುಭವಿ ಹೆಸರು, ಚಟುವಟಿಕೆಯಿಂದ ಪಡೆಯುತ್ತಿರುವ ಲಾಭ)	ಗ್ರಾಮಸಭೆ ಮೂಲಕ ಅರಿವು ಮೂಡಿಸು ಕಾರ್ಯಕ್ರಮ


ಅನುಬಂಧ

ಜಲಾನಯನ ಯೋಜನೆಗಳ ಚಟುವಟಿಕೆ / ಕಾಮಗಾರಿಗಳನ್ನು ಅಂತಲದಲ್ಲಿ ಅಳವಡಿಸಲು ಸಂಕ್ಷಿಪ್ತ ಮಾಹಿತಿ

ಯೋಜನೆಯ ಹೆಸರು :	ಪ್ರಧಾನ ಮಂತ್ರಿ ಕೃಷಿ ಸಿಂಚಾಯಿ ಯೋಜನೆ- ಜಲಾನಯನ ಅಭಿವೃದ್ಧಿ ಘಟಕ-2.0
ವರ್ಷ :	2021-22
ಕಾಮಗಾರಿಯ/ ಚಟುವಟಿಕೆಯ:	ಗ್ರಾಮಸಭೆ
ಕಾಮಗಾರಿ / ಚಟುವಟಿಕೆ ಛಾಯಚಿತ್ರ (Photo with Lat & Long)	 <p>Latitude: 12.961047 Longitude: 77.205403 Elevation: 894.84±8 m Accuracy: 16.5 m Time: 08:39 Note: PMKSy WDC 2.0 GRAMA SABHE Vaddarapalya</p>
ಸರ್ವೆ ನಂ:	-
ಅಕ್ಷಾಂಶ ಮತ್ತು ರೇಖಾಂಶ :	12.961047 77.205403
ಗ್ರಾಮ :	ವಡ್ಡರಪಾಳ್ಯ
ತಾಲ್ಲೂಕು :	ಮಾಗಡಿ
ಜಿಲ್ಲೆ :	ರಾಮನಗರ
ಅಂದಾಜು ಮೊತ್ತ (ರುಪಾಯಿಗಳಲ್ಲಿ)	2,000/-
ಕಾಮಗಾರಿ / ಚಟುವಟಿಕೆಯ ಕುರಿತು ಸಂಕ್ಷಿಪ್ತ ವಿವರ(ಸಮುದಾಯ ಕಾಮಗಾರಿಯಾಗಿದ್ದರೆ ಅಂದಾಜುನೀರು ಸಂಗ್ರಹಣೆ(Cubic Meter), ರಕ್ಷಣಾತ್ಮಕ ನೀರಾವರಿ ಪ್ರದೇಶ, ಫಲಾನುಭವಿಗಳ ಸಂಖ್ಯೆ ವಯಕ್ತಿಕ ಕಾಮಗಾರಿಯಾಗಿದ್ದರೆ, ಫಲಾನುಭವಿ ಹೆಸರು, ಚಟುವಟಿಕೆಯಿಂದ ಪಡೆಯುತ್ತಿರುವ ಲಾಭ)	ಗ್ರಾಮಸಭೆ ಮೂಲಕ ಅರಿವು ಮೂಡಿಸು ಕಾರ್ಯಕ್ರಮ


ಅನುಬಂಧ

ಜಲಾನಯನ ಯೋಜನೆಗಳ ಚಟುವಟಿಕೆ / ಕಾಮಗಾರಿಗಳನ್ನು ಅಂತರದಲ್ಲಿ ಅಳವಡಿಸಲು ಸಂಕ್ಷಿಪ್ತ ಮಾಹಿತಿ

ಯೋಜನೆಯ ಹೆಸರು :	ಪ್ರಧಾನ ಮಂತ್ರಿ ಕೃಷಿ ಸಿಂಚಾಯಿ ಯೋಜನೆ- ಜಲಾನಯನ ಅಭಿವೃದ್ಧಿ ಘಟಕ-2.0
ವರ್ಷ :	2021-22
ಕಾಮಗಾರಿಯ/ ಚಟುವಟಿಕೆಯ:	ಗ್ರಾಮಸಭೆ
ಕಾಮಗಾರಿ / ಚಟುವಟಿಕೆ ಛಾಯಚಿತ್ರ (Photo with Lat & Long)	 <p>Latitude: 12.966405 Longitude: 77.190269 Elevation: 885.37±6 m Accuracy: 4.8 m Time: 09:35 Note: PMKSy WDC 2.0 GRAMA SABHE Horohalli</p>
ಸರ್ವೆ ನಂ:	-
ಅಕ್ಷಾಂಶ ಮತ್ತು ರೇಖಾಂಶ :	12.966405 77.190269
ಗ್ರಾಮ :	ಹಾರೋಹಳ್ಳಿ
ತಾಲ್ಲೂಕು :	ಮಾಗಡಿ
ಜಿಲ್ಲೆ :	ರಾಮನಗರ
ಅಂದಾಜು ಮೊತ್ತ (ರುಪಾಯಿಗಳಲ್ಲಿ)	2,000/-
ಕಾಮಗಾರಿ / ಚಟುವಟಿಕೆಯ ಕುರಿತು ಸಂಕ್ಷಿಪ್ತ ವಿವರ(ಸಮುದಾಯ ಕಾಮಗಾರಿಯಾಗಿದ್ದರೆ ಅಂದಾಜುನೀರು ಸಂಗ್ರಹಣೆ(Cubic Meter), ರಕ್ಷಣಾತ್ಮಕ ನೀರಾವರಿ ಪ್ರದೇಶ, ಫಲಾನುಭವಿಗಳ ಸಂಖ್ಯೆ ವಯಕ್ತಿಕ ಕಾಮಗಾರಿಯಾಗಿದ್ದರೆ, ಫಲಾನುಭವಿ ಹೆಸರು, ಚಟುವಟಿಕೆಯಿಂದ ಪಡೆಯುತ್ತಿರುವ ಲಾಭ)	ಗ್ರಾಮಸಭೆ ಮೂಲಕ ಅರಿವು ಮೂಡಿಸು ಕಾರ್ಯಕ್ರಮ


ಅನುಬಂಧ

ಜಲಾನಯನ ಯೋಜನೆಗಳ ಚಟುವಟಿಕೆ / ಕಾಮಗಾರಿಗಳನ್ನು ಅಂತರದಲ್ಲಿ ಅಳವಡಿಸಲು ಸಂಕ್ಷಿಪ್ತ ಮಾಹಿತಿ

ಯೋಜನೆಯ ಹೆಸರು :	ಪ್ರಧಾನ ಮಂತ್ರಿ ಕೃಷಿ ಸಿಂಚಾಯಿ ಯೋಜನೆ- ಜಲಾನಯನ ಅಭಿವೃದ್ಧಿ ಘಟಕ-2.0
ವರ್ಷ :	2021-22
ಕಾಮಗಾರಿಯ/ ಚಟುವಟಿಕೆಯ:	ಗ್ರಾಮಸಭೆ
ಕಾಮಗಾರಿ / ಚಟುವಟಿಕೆ ಛಾಯಚಿತ್ರ (Photo with Lat & Long)	 <p>Latitude: 12.948122 Longitude: 77.16491 Elevation: 871.03±5 m Accuracy: 31.2 m Time: 17:53 Note: PMKSy WDC 2.0 GRAMA SABHE Halashettihalli</p> <p style="text-align: right; color: red;">Powered by NoteCam</p>
ಸರ್ವೆ ನಂ:	-
ಅಕ್ಷಾಂಶ ಮತ್ತು ರೇಖಾಂಶ :	12.948122 77.16491
ಗ್ರಾಮ :	ಹಾಲಶೆಟ್ಟಹಳ್ಳಿ
ತಾಲ್ಲೂಕು :	ಮಾಗಡಿ
ಜಿಲ್ಲೆ :	ರಾಮನಗರ
ಅಂದಾಜು ಮೊತ್ತ (ರುಪಾಯಿಗಳಲ್ಲಿ)	2,000/-
ಕಾಮಗಾರಿ / ಚಟುವಟಿಕೆಯ ಕುರಿತು ಸಂಕ್ಷಿಪ್ತ ವಿವರ(ಸಮುದಾಯ ಕಾಮಗಾರಿಯಾಗಿದ್ದರೆ ಅಂದಾಜುನೀರು ಸಂಗ್ರಹಣೆ(Cubic Meter), ರಕ್ಷಣಾತ್ಮಕ ನೀರಾವರಿ ಪ್ರದೇಶ, ಫಲಾನುಭವಿಗಳ ಸಂಖ್ಯೆ ವಯಕ್ತಿಕ ಕಾಮಗಾರಿಯಾಗಿದ್ದರೆ, ಫಲಾನುಭವಿ ಹೆಸರು, ಚಟುವಟಿಕೆಯಿಂದ ಪಡೆಯುತ್ತಿರುವ ಲಾಭ)	ಗ್ರಾಮಸಭೆ ಮೂಲಕ ಅರಿವು ಮೂಡಿಸು ಕಾರ್ಯಕ್ರಮ


ಅನುಬಂಧ

ಜಲಾನಯನ ಯೋಜನೆಗಳ ಚಟುವಟಿಕೆ / ಕಾಮಗಾರಿಗಳನ್ನು ಅಂತರದಲ್ಲಿ ಅಳವಡಿಸಲು ಸಂಕ್ಷಿಪ್ತ ಮಾಹಿತಿ

ಯೋಜನೆಯ ಹೆಸರು :	ಪ್ರಧಾನ ಮಂತ್ರಿ ಕೃಷಿ ಸಿಂಚಾಯಿ ಯೋಜನೆ- ಜಲಾನಯನ ಅಭಿವೃದ್ಧಿ ಘಟಕ-2.0
ವರ್ಷ :	2021-22
ಕಾಮಗಾರಿಯ/ ಚಟುವಟಿಕೆಯ:	ಗ್ರಾಮಸಭೆ
ಕಾಮಗಾರಿ / ಚಟುವಟಿಕೆ ಛಾಯಚಿತ್ರ (Photo with Lat & Long)	 <p>Latitude: 12.912603 Longitude: 77.204771 Elevation: 865.3±7 m Accuracy: 42.1 m Time: 17:24 Note: PMKSY WDC 2.0 GRAMA SABHE ANAGALLI</p> <p style="text-align: right; color: red;">Powered by NoteCam</p>
ಸರ್ವೆ ನಂ:	-
ಅಕ್ಷಾಂಶ ಮತ್ತು ರೇಖಾಂಶ :	12.912603 77.204771
ಗ್ರಾಮ :	ಮಾನಗಲ್ಲು
ತಾಲ್ಲೂಕು :	ಮಾಗಡಿ
ಜಿಲ್ಲೆ :	ರಾಮನಗರ
ಅಂದಾಜು ಮೊತ್ತ (ರುಪಾಯಿಗಳಲ್ಲಿ)	2,000/-
ಕಾಮಗಾರಿ / ಚಟುವಟಿಕೆಯ ಕುರಿತು ಸಂಕ್ಷಿಪ್ತ ವಿವರ(ಸಮುದಾಯ ಕಾಮಗಾರಿಯಾಗಿದ್ದರೆ ಅಂದಾಜುನೀರು ಸಂಗ್ರಹಣೆ(Cubic Meter), ರಕ್ಷಣಾತ್ಮಕ ನೀರಾವರಿ ಪ್ರದೇಶ, ಫಲಾನುಭವಿಗಳ ಸಂಖ್ಯೆ ವಯಕ್ತಿಕ ಕಾಮಗಾರಿಯಾಗಿದ್ದರೆ, ಫಲಾನುಭವಿ ಹೆಸರು, ಚಟುವಟಿಕೆಯಿಂದ ಪಡೆಯುತ್ತಿರುವ ಲಾಭ)	ಗ್ರಾಮಸಭೆ ಮೂಲಕ ಅರಿವು ಮೂಡಿಸು ಕಾರ್ಯಕ್ರಮ


ಅನುಬಂಧ

ಜಲಾನಯನ ಯೋಜನೆಗಳ ಚಟುವಟಿಕೆ / ಕಾಮಗಾರಿಗಳನ್ನು ಅಂತಲದಲ್ಲಿ ಅಳವಡಿಸಲು ಸಂಕ್ಷಿಪ್ತ ಮಾಹಿತಿ

ಯೋಜನೆಯ ಹೆಸರು :	ಪ್ರಧಾನ ಮಂತ್ರಿ ಕೃಷಿ ಸಿಂಚಾಯಿ ಯೋಜನೆ- ಜಲಾನಯನ ಅಭಿವೃದ್ಧಿ ಘಟಕ-2.0
ವರ್ಷ :	2021-22
ಕಾಮಗಾರಿಯ/ ಚಟುವಟಿಕೆಯ:	ಗ್ರಾಮಸಭೆ
ಕಾಮಗಾರಿ / ಚಟುವಟಿಕೆ ಛಾಯಚಿತ್ರ (Photo with Lat & Long)	 <p>Latitude: 12.93666 Longitude: 77.167556 Elevation: 832.97±25 m Accuracy: 22.4 m Time: Friday 28 January, 2022 12:51:03 pm Note: PMKSY WDC-2.0 Sathanuru Grama Panchayat, Grama Sarva</p>
ಸರ್ವೆ ನಂ:	-
ಅಕ್ಷಾಂಶ ಮತ್ತು ರೇಖಾಂಶ :	12.93666 77.167556
ಗ್ರಾಮ :	ಸಾತನೂರು
ತಾಲ್ಲೂಕು :	ಮಾಗಡಿ
ಜಿಲ್ಲೆ :	ರಾಮನಗರ
ಅಂದಾಜು ಮೊತ್ತ (ರುಪಾಯಿಗಳಲ್ಲಿ)	2,000/-
ಕಾಮಗಾರಿ / ಚಟುವಟಿಕೆಯ ಕುರಿತು ಸಂಕ್ಷಿಪ್ತ ವಿವರ(ಸಮುದಾಯ ಕಾಮಗಾರಿಯಾಗಿದ್ದರೆ ಅಂದಾಜುನೀರು ಸಂಗ್ರಹಣೆ(Cubic Meter), ರಕ್ಷಣಾತ್ಮಕ ನೀರಾವರಿ ಪ್ರದೇಶ, ಫಲಾನುಭವಿಗಳ ಸಂಖ್ಯೆ ವಯಕ್ತಿಕ ಕಾಮಗಾರಿಯಾಗಿದ್ದರೆ, ಫಲಾನುಭವಿ ಹೆಸರು, ಚಟುವಟಿಕೆಯಿಂದ ಪಡೆಯುತ್ತಿರುವ ಲಾಭ)	ಗ್ರಾಮಸಭೆ ಮೂಲಕ ಅರಿವು ಮೂಡಿಸು ಕಾರ್ಯಕ್ರಮ


ಅನುಬಂಧ

ಜಲಾನಯನ ಯೋಜನೆಗಳ ಚಟುವಟಿಕೆ / ಕಾಮಗಾರಿಗಳನ್ನು ಅಂತರದಲ್ಲಿ ಅಳವಡಿಸಲು ಸಂಕ್ಷಿಪ್ತ ಮಾಹಿತಿ

ಯೋಜನೆಯ ಹೆಸರು :	ಪ್ರಧಾನ ಮಂತ್ರಿ ಕೃಷಿ ಸಿಂಚಾಯಿ ಯೋಜನೆ- ಜಲಾನಯನ ಅಭಿವೃದ್ಧಿ ಘಟಕ-2.0
ವರ್ಷ :	2021-22
ಕಾಮಗಾರಿಯ/ ಚಟುವಟಿಕೆಯ:	ಗ್ರಾಮಸಭೆ
ಕಾಮಗಾರಿ / ಚಟುವಟಿಕೆ ಛಾಯಚಿತ್ರ (Photo with Lat & Long)	 <p>Latitude: 12.953417 Longitude: 77.188381 Elevation: 882.48±12 m Accuracy: 8.0 m Time: 11:32 Note: PMKSy WDC 2.0 JUTTINAHALLI GRAMA SABHE</p> <p style="text-align: right; color: red; font-size: small;">Powered by NoteCam</p>
ಸರ್ವೆ ನಂ:	-
ಅಕ್ಷಾಂಶ ಮತ್ತು ರೇಖಾಂಶ :	12.953417 77.188381
ಗ್ರಾಮ :	ಜುಟ್ಟನಹಳ್ಳಿ
ತಾಲ್ಲೂಕು :	ಮಾಗಡಿ
ಜಿಲ್ಲೆ :	ರಾಮನಗರ
ಅಂದಾಜು ಮೊತ್ತ (ರುಪಾಯಿಗಳಲ್ಲಿ)	2,000/-
ಕಾಮಗಾರಿ / ಚಟುವಟಿಕೆಯ ಕುರಿತು ಸಂಕ್ಷಿಪ್ತ ವಿವರ(ಸಮುದಾಯ ಕಾಮಗಾರಿಯಾಗಿದ್ದರೆ ಅಂದಾಜುನೀರು ಸಂಗ್ರಹಣೆ(Cubic Meter), ರಕ್ಷಣಾತ್ಮಕ ನೀರಾವರಿ ಪ್ರದೇಶ, ಫಲಾನುಭವಿಗಳ ಸಂಖ್ಯೆ ವಯಕ್ತಿಕ ಕಾಮಗಾರಿಯಾಗಿದ್ದರೆ, ಫಲಾನುಭವಿ ಹೆಸರು, ಚಟುವಟಿಕೆಯಿಂದ ಪಡೆಯುತ್ತಿರುವ ಲಾಭ)	ಗ್ರಾಮಸಭೆ ಮೂಲಕ ಅರಿವು ಮೂಡಿಸು ಕಾರ್ಯಕ್ರಮ

ಅನುಬಂಧ

ಜಲಾನಯನ ಯೋಜನೆಗಳ ಚಟುವಟಿಕೆ / ಕಾಮಗಾರಿಗಳನ್ನು ಅಂತಲದಲ್ಲಿ ಅಳವಡಿಸಲು ಸಂಕ್ಷಿಪ್ತ ಮಾಹಿತಿ

ಯೋಜನೆಯ ಹೆಸರು :	ಪ್ರಧಾನ ಮಂತ್ರಿ ಕೃಷಿ ಸಿಂಚಾಯಿ ಯೋಜನೆ- ಜಲಾನಯನ ಅಭಿವೃದ್ಧಿ ಘಟಕ-2.0
ವರ್ಷ :	2021-22
ಕಾಮಗಾರಿಯ/ ಚಟುವಟಿಕೆಯ:	ಫೋಲ್ಡರ್
ಕಾಮಗಾರಿ / ಚಟುವಟಿಕೆ ಛಾಯಾಚಿತ್ರ (Photo with Lat & Long)	
ಸರ್ವೆ ನಂ:	-
ಅಕ್ಷಾಂಶ ಮತ್ತು ರೇಖಾಂಶ :	-
ಗ್ರಾಮ :	ಅಗಲಕೋಟೆ
ತಾಲ್ಲೂಕು :	ಮಾಗಡಿ
ಜಿಲ್ಲೆ :	ರಾಮನಗರ
ಅಂದಾಜು ಮೊತ್ತ (ರುಪಾಯಿಗಳಲ್ಲಿ)	97,000/-
ಕಾಮಗಾರಿ / ಚಟುವಟಿಕೆಯ ಕುರಿತು ಸಂಕ್ಷಿಪ್ತ ವಿವರ(ಸಮುದಾಯ ಕಾಮಗಾರಿಯಾಗಿದ್ದರೆ ಅಂದಾಜುನೀರು ಸಂಗ್ರಹಣೆ(Cubic Meter), ರಕ್ಷಣಾತ್ಮಕ ನೀರಾವರಿ ಪ್ರದೇಶ, ಫಲಾನುಭವಿಗಳ ಸಂಖ್ಯೆ ವಯಕ್ತಿಕ ಕಾಮಗಾರಿಯಾಗಿದ್ದರೆ, ಫಲಾನುಭವಿ ಹೆಸರು, ಚಟುವಟಿಕೆಯಿಂದ ಪಡೆಯುತ್ತಿರುವ ಲಾಭ)	ಫೋಲ್ಡರ್ ಮೂಲಕ ಅರಿವು ಮೂಡಿಸುವುದು.


ಅನುಬಂಧ

ಜಲಾನಯನ ಯೋಜನೆಗಳ ಚಟುವಟಿಕೆ / ಕಾಮಗಾರಿಗಳನ್ನು ಅಂತರದಲ್ಲಿ ಅಳವಡಿಸಲು ಸಂಕ್ಷಿಪ್ತ ಮಾಹಿತಿ

ಯೋಜನೆಯ ಹೆಸರು :	ಪ್ರಧಾನ ಮಂತ್ರಿ ಕೃಷಿ ಸಿಂಚಾಯಿ ಯೋಜನೆ- ಜಲಾನಯನ ಅಭಿವೃದ್ಧಿ ಘಟಕ-2.0
ವರ್ಷ :	2021-22
ಕಾಮಗಾರಿಯ/ ಚಟುವಟಿಕೆಯ:	ಪ್ರವೇಶದ್ವಾರ ಚಟುವಟಿಕೆ(Settling up of CHSC- Madabal FPCL under EPA)
ಕಾಮಗಾರಿ / ಚಟುವಟಿಕೆ ಛಾಯಚಿತ್ರ (Photo with Lat & Long)	   
ಸರ್ವೆ ನಂ:	-
ಅಕ್ಷಾಂಶ ಮತ್ತು ರೇಖಾಂಶ :	-
ಗ್ರಾಮ :	ಮಾಡಬಾಳ
ತಾಲ್ಲೂಕು :	ಮಾಗಡಿ
ಜಿಲ್ಲೆ :	ರಾಮನಗರ
ಅಂದಾಜು ಮೊತ್ತ (ರುಪಾಯಿಗಳಲ್ಲಿ)	7,00,000/-
ಕಾಮಗಾರಿ / ಚಟುವಟಿಕೆಯ ಕುರಿತು ಸಂಕ್ಷಿಪ್ತ ವಿವರ(ಸಮುದಾಯ ಕಾಮಗಾರಿಯಾಗಿದ್ದರೆ ಅಂದಾಜುನೀರು ಸಂಗ್ರಹಣೆ(Cubic Meter), ರಕ್ಷಣಾತ್ಮಕ ನೀರಾವರಿ ಪ್ರದೇಶ, ಫಲಾನುಭವಿಗಳ ಸಂಖ್ಯೆ, ವಯಕ್ತಿಕ ಕಾಮಗಾರಿಯಾಗಿದ್ದರೆ, ಫಲಾನುಭವಿ ಹೆಸರು, ಚಟುವಟಿಕೆಯಿಂದ ಪಡೆಯುತ್ತಿರುವ ಲಾಭ)	ಪ್ರವೇಶದ್ವಾರ ಚಟುವಟಿಕೆ ಘಟಕದಡಿ ಮಾಡಬಾಳ ಎಫ್.ಪಿ.ಸಿ.ಎಲ್ ರವರಿಗೆ ಟ್ರ್ಯಾಕ್ಟರ್, ಕಲ್ಟಿವೇಟರ್ ಮತ್ತು ರೋಟೇವೇಟರ್ ಸಹಾಯಧನದಲ್ಲಿ ವಿತರಣೆ.

ಅನುಬಂಧ

ಜಲಾನಯನ ಯೋಜನೆಗಳ ಚಟುವಟಿಕೆ / ಕಾಮಗಾರಿಗಳನ್ನು ಅಂತರದಲ್ಲಿ ಅಳವಡಿಸಲು ಸಂಕ್ಷಿಪ್ತ ಮಾಹಿತಿ

ಯೋಜನೆಯ ಹೆಸರು :	ಪ್ರಧಾನ ಮಂತ್ರಿ ಕೃಷಿ ಸಿಂಚಾಯಿ ಯೋಜನೆ- ಜಲಾನಯನ ಅಭಿವೃದ್ಧಿ ಘಟಕ-2.0
ವರ್ಷ :	2021-22
ಕಾಮಗಾರಿಯ/ ಚಟುವಟಿಕೆಯ:	ಅರಣ್ಯ ಘಟಕದಡಿ ಬೆಳೆಸಿರುವ ಸಸ್ಯಕ್ಷೇತ್ರ
ಕಾಮಗಾರಿ / ಚಟುವಟಿಕೆ ಛಾಯಚಿತ್ರ (Photo with Lat & Long)	
ಸರ್ವೆ ನಂ:	-
ಅಕ್ಷಾಂಶ ಮತ್ತು ರೇಖಾಂಶ :	12.727515 77.192279
ಗ್ರಾಮ :	ಕಣ್ವ ನರ್ಸರಿ
ತಾಲ್ಲೂಕು :	ಚನ್ನಪಟ್ಟಣ
ಜಿಲ್ಲೆ :	ರಾಮನಗರ
ಅಂದಾಜು ಮೊತ್ತ (ರುಪಾಯಿಗಳಲ್ಲಿ)	15,11,048/-
ಕಾಮಗಾರಿ / ಚಟುವಟಿಕೆಯ ಕುರಿತು ಸಂಕ್ಷಿಪ್ತ ವಿವರ(ಸಮುದಾಯ ಕಾಮಗಾರಿಯಾಗಿದ್ದರೆ ಅಂದಾಜುನೀರು ಸಂಗ್ರಹಣೆ(Cubic Meter), ರಕ್ಷಣಾತ್ಮಕ ನೀರಾವರಿ ಪ್ರದೇಶ, ಫಲಾನುಭವಿಗಳ ಸಂಖ್ಯೆ ವಯಕ್ತಿಕ ಕಾಮಗಾರಿಯಾಗಿದ್ದರೆ, ಫಲಾನುಭವಿ ಹೆಸರು, ಚಟುವಟಿಕೆಯಿಂದ ಪಡೆಯುತ್ತಿರುವ ಲಾಭ)	ಅರಣ್ಯ ಘಟಕದಡಿ ಬೆಳೆಸಿರುವ ವಿವಿಧ ಜಾತಿಯ 72000 ಸಂಖ್ಯೆಯ ಸಸ್ಯಕ್ಷೇತ್ರ

